

Tizimín, Yucatán a 11 de Febrero de 2014  
Asunto: El que se indica  
No. De Oficio: MTV/SM/068/2014


LIC. NEFI ENRIQUE CAUICH RAMAYO  
TITULAR DE LA UMAIP TIZIMIN  
DEL H. AYUNTAMIENTO DE TIZIMIN YUCATÁN.  
P R E S E N T E

Por este medio y de la manera más atenta me dirijo a usted en referencia a la (Fracción X) Relativa a la información de enajenación de bienes; le informo que de acuerdo a la respuesta del departamento Jurídico en su contestación al oficio. 014-DJ/2014 tengo a bien informarle que en el acta de sesión de cabildo número cincuenta y uno de fecha, dieciocho de septiembre del año 2013 se enajeno el predio ubicado en la comisaria de Colonia Yucatán en la manzana seis de la sección primera, marcado con el numero trescientos veinticinco de la calle cuarenta y seis a favor de la C. MIRIAM DEL SOCORRO DÍAZ SÁNCHEZ.

Anexo acta 51 de sesión de cabildo.

Sin otro en particular, quedo de Usted para cualquier aclaración.

ATENTAMENTE

  
PROFRA: GENY LEONOR CHAB LOPEZ  
SINDICO MUNICIPAL.

  
H. AYUNTAMIENTO  
SINDICO MUNICIPAL  
2012 - 2015  
TIZIMIN, YUCATAN.

Nombre y Firma del Titular de la UMAIP: Lic. Nefi Enrique Cauich Ramayo  
Fecha de generación de Documento: 11 de febrero de 2014.  
Fecha de Actualización de la Información: 12/02/2014

C.C. P.ARCHIVO

ACTA NÚMERO: CINCUENTA Y UNO-----

EN LA CIUDAD DE TIZIMÍN, ESTADO DE YUCATÁN, ESTADOS UNIDOS MEXICANOS, SIENDO LAS NUEVE HORAS DEL DÍA DIECIOCHO DE SEPTIEMBRE DEL AÑO DOS MIL TRECE, ESTANDO REUNIDOS EN EL SALÓN DE ACTOS DEL PALACIO MUNICIPAL, SE EFECTUÓ LA VIGÉSIMA SÉPTIMA SESIÓN ORDINARIA DE CABILDO DEL HONORABLE AYUNTAMIENTO DEL MUNICIPIO DE TIZIMÍN, YUCATÁN. MISMA QUE FUE CONVOCADA, POR QUIEN TIENE FACULTAD PARA HACERLO, PREVIAMENTE Y CON FUNDAMENTO EN LOS ARTÍCULOS TREINTA Y TRES, TREINTA Y CUATRO Y CINCUENTA Y SEIS FRACCIÓN TERCERA DE LA LEY DE GOBIERNO DE LOS MUNICIPIOS DEL ESTADO DE YUCATÁN, MISMA QUE SE REALIZÓ DE ACUERDO AL SIGUIENTE-----

-----ORDEN DEL DÍA-----

PRIMERO. LISTA DE ASISTENCIA-----

SEGUNDO. INSTALACIÓN LEGAL DE LA SESIÓN-----

TERCERO. LECTURA DEL ORDEN DEL DÍA-----

CUARTO. LECTURA DEL ACTA DE LA SESIÓN ANTERIOR-----

QUINTO. [REDACTED]

SEXTO. [REDACTED]

SÉPTIMO [REDACTED]

OCTAVO [REDACTED]

NOVENO. ANÁLISIS Y APROBACIÓN DEL CABILDO PARA LA DESINCORPORACIÓN Y ADJUDICACIÓN A TÍTULO GRATUITO DE UN PREDIO PROPIEDAD DEL H. AYUNTAMIENTO, UBICADO EN LA COMISARIA COLONIA YUCATÁN-----

DÉCIMO. [REDACTED]

DÉCIMO PRIMERO [REDACTED]

DÉCIMO SEGUNDO [REDACTED]

DÉCIMO TERCERO. ASUNTOS GENERALES-----

DÉCIMO CUARTO. CLAUSURA DE LA SESIÓN-----

PRIMERO.- EN CUMPLIMIENTO AL PRIMER PUNTO DEL ORDEN DEL DÍA, EL REGIDOR SECRETARIO DEL H. AYUNTAMIENTO DE TIZIMÍN, YUCATÁN. LIC. AMIR ADÁN RODRÍGUEZ NOVELO, PROCEDE AL PASE DE LISTA, ESTANDO LOS SIGUIENTES REGIDORES: CP. MARÍA DEL ROSARIO DÍAZ GÓNGORA, PROFESORA GENY LEONOR CHAB LÓPEZ, LIC. AMIR ADÁN RODRÍGUEZ NOVELO, C. MARÍA DEL CARMEN DZUL XULUC, C. PAULA LI ARANDA, PROFESOR JOSÉ REMIGIO MATEO DÍAZ CHABLE, C. TOMÁS ALBERTO GONZALEZ CASTILLO, PROFESOR LUIS ALBERTO VÁZQUEZ VÁRGUEZ, MVZ. EDDIE DE JESÚS PÉREZ CASTILLO, C. ANGÉLICA BORGES PÁEZ Y LA C. PORFIRIA MARICELA PERAZA AGUILAR-----



Handwritten signatures and initials on the right side of the page, including a signature that appears to read 'Secretaría de Planeación'.


**SEGUNDO** - EN VIRTUD DE ESTAR PRESENTES LOS ONCE REGIDORES. LA ALCALDESA DEL H. AYUNTAMIENTO DE TIZIMÍN, YUCATÁN, DECLARA INSTALADA LA VIGÉSIMA SÉPTIMA SESIÓN ORDINARIA DE CABILDO.-----

**TERCERO**- DE ACUERDO CON EL TERCER PUNTO, EL REGIDOR SECRETARIO. LIC. AMIR ADÁN RODRÍGUEZ NOVELO, DA LECTURA DEL ORDEN DEL DÍA.-----


**CUARTO** - CUMPLIENDO CON EL CUARTO PUNTO DEL ORDEN DEL DÍA, EL REGIDOR SECRETARIO LIC. AMIR ADÁN RODRÍGUEZ NOVELO, SOLICITÓ LA AUTORIZACIÓN DE LOS REGIDORES PRESENTES A FIN DE QUE SE OMITA LA LECTURA DEL ACTA ANTERIOR, YA QUE TODOS CONOCEN SU CONTENIDO. SIENDO ESTE PUNTO APROBADO POR UNANIMIDAD.-----

**QUINTO** - SIGUIENDO CON EL QUINTO PUNTO DEL ORDEN DEL DÍA EL REGIDOR SECRETARIO LIC. AMIR ADÁN RODRÍGUEZ NOVELO SOLICITA AL CABILDO EL ANÁLISIS Y APROBACIÓN EN SU CASO DE LA MODIFICACIÓN DEL PROYECTO BANDO DE POLICÍA Y GOBIERNO ENTREGADO POR EL INSTITUTO DE EQUIDAD Y GÉNERO EN YUCATÁN, QUE TIENE COMO OBJETIVO DAR A CONOCER A LAS AUTORIDADES DE TIZIMÍN EL PROYECTO MUNICIPAL PARA DESARROLLAR EN FORMA CONJUNTA, LA ELABORACIÓN DE LEYES SECUNDARIAS Y BANDOS DE POLICÍA Y BUEN GOBIERNO, QUE CONTEMPLAN LA IGUALDAD ENTRE MUJERES Y HOMBRES. SIENDO ESTE PUNTO APROBADO POR UNANIMIDAD.-----


**SEXTO**



*[Handwritten signatures and initials on the right margin, including 'Amir Adán Rodríguez Novelo' and 'W.D.']*



*[Handwritten signatures and initials]*



OCTAVO



**NOVENO.** SIGUIENDO CON EL NOVENO PUNTO DEL ORDEN DEL DÍA EL REGIDOR SECRETARIO LIC. AMIR ADÁN RODRÍGUEZ NOVELO SOLICITA AL CABILDO, EL ANÁLISIS Y APROBACIÓN EN SU CASO DE LA SOLICITUD DE DESINCORPORACIÓN Y ADJUDICACIÓN A TÍTULO GRATUITO QUE REALIZA LA C. MIRIAM DEL SOCORRO DÍAZ SÁNCHEZ, UN TERRENO PROPIEDAD DEL H. AYUNTAMIENTO DE TIZIMÍN, YUCATÁN UBICADO EN LA LOCALIDAD DE COLONIA YUCATÁN, EN EL CUAL HA CONSTRUIDO SU CASA-HABITACION, CONFORME A LO DISPUESTO EN EL ARTÍCULO TREINTA Y OCHO, FRACCIÓN PRIMERA INCISO LETRA "N" DE LA LEY ORGÁNICA DE LOS MUNICIPIOS DEL ESTADO Y DE LOS DECRETOS NÚMERO TRESCIENTOS TREINTA Y CUATRO FECHA CINCO DE ABRIL DE MIL NOVECIENTOS VEINTITRES Y DOSCIENTOS TREINTA Y NUEVE DE FECHA VEINTISIETE DE NOVIEMBRE DE MIL NOVECIENTOS SETENTA Y OCHO, SIENDO PRECISAMENTE EL PREDIO QUE A CONTINUACIÓN DESCRIBO: PREDIO URBANO CON CASA, CERCADO DE MADERAS, UBICADO EN LA POBLACIÓN DE COLONIA YUCATÁN MUNICIPIO DE TIZIMÍN, YUCATÁN, EN LA MANZANA SEIS DE LA SECCIÓN PRIMERA, MARCADO CON EL NÚMERO TRESCIENTOS VEINTICINCO DE LA CALLE CUARENTA Y SEIS, CON LA EXTENSION DE CATORCE METROS SESENTA Y CINCO CENTIMETROS DE FRENTE POR TREINTA Y DOS METROS DE FONDO QUE SE DESCRIBE COMO SIGUE: PARTIENDO DEL VÉRTICE DEL ÁNGULO NORESTE CON

*[Handwritten signatures and initials]*

DIRECCIÓN AL PONIENTE MIDE TREINTA Y DOS METROS, DE ESTE PUNTO CON DIRECCIÓN AL SUR MIDE DOCE METROS QUINCE CENTIMETROS, DE ESTE PUNTO Y CON DIRECCIÓN AL NORTE MIDE TREINTA Y DOS METROS, Y DE ESTE PUNTO CON DIRECCIÓN AL NORTE HASTA LLEGAR AL PUNTO DE PARTIDA Y CERRAR EL PERÍMETRO MIDE CATORCE METROS SESENTA Y CINCO CENTÍMETROS, TENIENDO UNA SUPERFICIE DE CUATROCIENTOS TREINTA Y DOS PUNTO OCHENTA Y DOS METROS CUADRADOS Y LOS LINDEROS SIGUIENTES: AL NORTE, EL PREDIO TRESCIENTOS VEINTITRÉS DE LA CALLE CUARENTA Y SEIS; AL SUR, EL PREDIO TRESCIENTOS VEINTISIETE DE LA CALLE CUARENTA Y SEIS; AL ORIENTE LA CALLE CUARENTA Y SEIS Y QUE CONSTITUYE SU FRENTE Y AL PONIENTE, PREDIO DEL FUNDO LEGAL. SIENDO ESTE PUNTO APROBADO POR MAYORÍA, VOTANDO A FAVOR LOS SIGUIENTES REGIDORES: CP. MARÍA DEL ROSARIO DÍAZ GÓNGORA, PROFESORA GENY LEONOR CHAB LÓPEZ, LIC. AMIR ADÁN RODRÍGUEZ NOVELO, C. MARÍA DEL CARMEN DZUL XULUC, C. PAULA LI ARANDA, PROFESOR JOSÉ REMIGIO MATEO DÍAZ CHABLE Y EL C. TOMÁS ALBERTO GONZÁLEZ CASTILLO

DÉCIMO.

DÉCIMO PRIMERO.

DÉCIMO SEGUNDO.

DÉCIMO TERCERO.

DÉCIMO CUARTO. SIGUIENDO CON EL ORDEN DEL DÍA Y NO HABIENDO OTRO ASUNTO QUE TRATAR LA ALCALDESA DECLARA FORMALMENTE CLAUSURADA ESTA VIGÉSIMA SÉPTIMA SESIÓN ORDINARIA DE CABILDO, SIENDO LAS DIEZ HORAS DEL DÍA DIECIOCHO DE SEPTIEMBRE DOS MIL TRECE, FIRMANDO PARA CONSTANCIA TODOS LOS QUE EN ELLA INTERVINIERON

CP. MARÍA DEL ROSARIO DÍAZ GÓNGORA

*M. del Rosario Díaz G.*

*[Handwritten signatures and marks on the right margin]*

PROFRA. GENY LEONOR CHAB LÓPEZ 

LIC. AMIR ADÁN RODRÍGUEZ NOVELO 

C. PAULA LI ARANDA 

C. TOMÁS ALBERTO GONZALEZ CASTILLO 

C. MARÍA DEL CARMEN DZUL XULUC 

PROFE. JOSÉ REMIGIO MATEO DÍAZ CHABLE 

C. ANGÉLICA BORGES PÁEZ 

MVZ. EDDIE DE JESÚS PÉREZ CASTILLO 

PROF. LUIS ALBERTO VÁZQUEZ VÁRGUEZ 

C. PORFIRIA MARICELA PERAZA AGUILAR 