

Padron Inmobiliario


Período:

2015

Unidad Administrativa responsable de poseer la información:

Tesorería Municipal


Nombre y firma del Titular del Tesorero Municipal:


Jose Armando Poot



H. AYUNTAMIENTO
TESORERO MUNICIPAL
2012 - 2015
SUMA, YUCATAN.

Nombre y firma del Titular de la UMAIP:


Greisy Cristel Coba Pech.

Fecha de generación del documento

31 enero 2015

Fecha de actualización de la información


27 agosto 2015

ASUNTO:

RELACION DE BIENES INMUEBLES

No. (3)	No. (3)	UBICACIÓN (5)
1	PALACIO MUNICIPAL	C. 16 POR 17 CENTRO
2	DIF MUNICIPAL	C. 16 #98C MANZANA 1 CUARTEL 2 X 17 Y 19
3	MERCADO MUNICIPAL	C. 17 #94D SECCION II X 14 Y 16
4	CASA EJIDAL	C. 16 X 15 Y 17
5	REGISTRO CIVIL	C. 16 X 15 Y 17
6	CEMENTERIO MUNICIPAL	C. 17 SALIDA A MOTUL
7	CAPILLA	C. 17 SALIDA A MOTUL
8	CAMPO DEPORTIVO SAN ANTONIO	C. 17 SALIDA A TEYA
9	CAMPO DEPORTIVO DE FUTBOOL SAN ANTONIO	C. 17 SALIDA A TEYA
10	PARQUE PRINCIPAL MIGUEL HIDALGO	C.17 CENTRO
11	AGUA POTABLE C. 17 SALIDA A MOTUL	C. 17 X 24 SALIDA A MOTUL
12	AGUA POTABLE C. 16 SALIDA A LA HDA. KININCHE	C. 16 X 25 SALIDA A HDA. KININCHE
13	AGUA POTABLE HDA. SAN NICOLAS	HDA. SAN NICOLAS A 3 KM DE SUMA
14	CAMPO DE SOTBOOL	C. 16 X 17 Y 17A
15	PARQUE FRENTE AL PALACIO MUNICIPAL	C. 17 CENTRO
16	PARQUE INFANTIL	C. 22 X 13 Y 15 COL CANCUN
17	PARQUE INFANTIL	C. 16 X 9 Y PERIFERICO
18	BIBLIOTECA MUNICIPAL	C. 17 X 16 Y 14
19	CCA	C. 17 X 16 Y 15
20	CANCHA DE BASQUET BOL	C. 17 X 16 Y 14 AUN COSTADO DEL PARQUE PRINCIPAL

ATENTAMENTE


C. JOSE DE LA CRUZ PACHECO BAZAN
PRESIDENTE MUNICIPAL



H. AYUNTAMIENTO
PRESIDENTE MUNICIPAL
2012 - 2015
SUMA, YUCATÁN.