

HONORABLE AYUNTAMIENTO CONSTITUCIONAL
DE MAYAPAN YUCATAN
2010-2012

6

*Abaco o
Administración
2010-2012*

Plan Municipal de Desarrollo

2010-2012

MAYAPÁN



Septiembre de 2010

Contenido

Presentación	
Presentación	4
Objetivo General del Plan Municipal de desarrollo	6
Políticas	6
Diagnostico de la Comunidad	7
1.- Localización	7
2.- Diagnostico poblacional de Yucatán y el contexto de Mayapán	8
2.1 Tamaño y densidad de la población del estado	9
2.2 Distribución de la población	9
2.3 Estructura y movimiento de la población	9
2.4 Fecundidad	10
2.5 Mortalidad	11
2.6 Medio Ambiente	11
3. Educación	
3.1 Estudiantes en educación superior	12
3.2 Hablantes de lengua Indígena	14
4 Empleo	14
4.1 Actividades productivas	15
5 Vivienda	15
6 Marginación y Pobreza	16
6.1 Ingresos del Municipio	17
7 Servicios Básicos	18
7.1 Comunicación	18
7.2 Sistemas de salud urbana y personal	18
7.3 Servicios de salud	19
8 Recreación Cultura y Deporte	19
9 Líneas Estratégicas a seguir en el plan Municipal de desarrollo del Ayuntamiento de Mayapán 2010-2012	20
9.1 Administración pública Municipal eficiente	22
9.2 La educación y Promoción Cultural	23
9.3 El impulso a las actividades productivas	25
9.4 El orden público y el Respeto al estado de derecho	26
9.5 La promoción deportiva y de esparcimientos público	27
9.6 Servicios públicos de calidad	28
9.7 La correcta realización de servicios públicos de calidad y equipamiento urbano y salud	29
Referencias	32



HONORABLE AYUNTAMIENTO CONSTITUCIONAL
DE MAYAPAN YUCATAN
2010-2012

Lista de Cuadros

Cuadro 1.-	2.3.1 Población: (INEGI, 2005)	10
Cuadro 2.-	2.3.2 Crecimiento poblacional (INEGI, 2000 - 2005).....	10
Cuadro 3.-	(Buenfil, 2005) COLTLAX Análisis Regional Yucatán)	13
Cuadro 4.-	Producción de carne del municipio (INEGI, 2008).....	15
Cuadro 5.-	Indicadores del nivel de vida del municipio (INEGI 2008).....	16
Cuadro 6.-	Ingresos del municipio (INEGI 2008)	18
Cuadro 7.-	Red carretera del municipio (INEGI 2008).....	18
Cuadro 8.-	Encuesta de necesidades de la comunidad	20



Presentación

Al hablar de planeación y especialmente de planeación en la Administración Pública conviene recordar lo que en (Barajas 2000) se establece, pues relaciona y define los procesos de planeación, como el esfuerzo intencionado que “implica proyectar conscientemente las acciones futuras de una institución” y en el caso que nos ocupa de una Comunidad municipal, teniendo como principales actores a quienes por voluntad del Pueblo han sido designados sus representantes y dirigentes públicos para conducir los destinos de la población en un periodo de tiempo.

En ese sentido este proceso requiere de tiempo, atención a las necesidades, y dedicación suficiente para establecer los resultados que se esperan así como la forma de obtenerlos.

El Plan Municipal del Desarrollo 2010-2012, que hoy se presenta da cuenta del conjunto de condiciones que actualmente enmarcan al municipio de Mayapán Yucatán, y esboza las líneas estratégicas que deberán guiar las políticas públicas para alcanzar un mejoramiento económico, social y cultural de la población.

Este documento contiene un diagnóstico situacional, objetivos, políticas, indicadores, estrategias y programas generales de acción. El Plan ha quedado estructurado en seis grandes líneas de acción del qué hacer público, que representan a su vez las áreas de desarrollo más urgentes a atender en la gestión del Ayuntamiento constitucionalmente establecido, y estas áreas abarcan:

- La administración pública eficiente.
- La educación y promoción cultural.
- El impulso a las actividades productivas.
- El orden público y respeto al estado de derecho.
- La promoción deportiva y de esparcimiento público
- La correcta realización de servicios públicos de calidad y equipamiento urbano.



HONORABLE AYUNTAMIENTO CONSTITUCIONAL
DE MAYAPAN YUCATAN
2010-2012

Dichas áreas de acción que deberán dar rumbo a la administración del presente Ayuntamiento, servirán también de marco estratégico para la implementación de las políticas públicas municipales.

Los campos de desarrollo estratégico han sido determinados a través de una metodología de consulta participativa y democrática, por la cual se han podido determinar las necesidades comunitarias y las demandas más apremiantes de los habitantes del municipio.

Es de agradecer y reconocer el esfuerzo que cada una de las personas que hicieron posible la elaboración de este importante documento ha desarrollado, anticipándome a mencionar que la implementación exitosa de este instrumento de planeación y administración pública, solo podrá ser posible si la sociedad y el gobierno nos involucramos en una unidad generosa y responsable que haga posible el anhelo de todos los Mayapenses, "elevar el nivel de calidad de vida y poder convivir en una comunidad más justa y más próspera".

Me comprometo junto con mi equipo de trabajo a gobernar para todos y cada uno de los habitantes de la comunidad y a velar en todo momento por el bienestar de nuestro querido Mayapán

Muchas gracias

*Gaudi de Jesús Balam Peraza
Presidenta municipal*



HONORABLE AYUNTAMIENTO CONSTITUCIONAL
DE MAYAPAN YUCATAN
2010-2012


Objetivo General del Plan Municipal de Desarrollo

Un plan delinea las grandes metas a alcanzar basado en situaciones de diagnóstico reales, también se fijan propósitos de corto plazo y de mediano alcance, el objetivo central del Plan será lograr mejoras concretas de las condiciones de vida de los habitantes del municipio de Mayapán, y mantener operando las líneas de trabajo y estrategias vigentes que se encuentren funcionando adecuadamente.

Políticas

Una política pública la entendemos como las grandes líneas de pensamiento que darán orientación a las decisiones y acciones de la autoridad constituida, por ello la implementación del presente plan se soportará en las siguientes políticas:

- Mantener total honestidad y transparencia en el manejo de los recursos públicos.
- Ampliar la participación ciudadana con autoridades incluyentes y mecanismos de escucha de la población.
- Ofrecer en todo momento un trato respetuoso, amable y cordial de todos los funcionarios públicos municipales y sus departamentos de servicio público.
- Trabajar con la consigna de ofrecer servicios públicos con la mayor calidad y eficiencia posible.
- Ser un Gobierno municipal cercano y sensible, como eficaz y eficiente en las responsabilidades adquiridas.

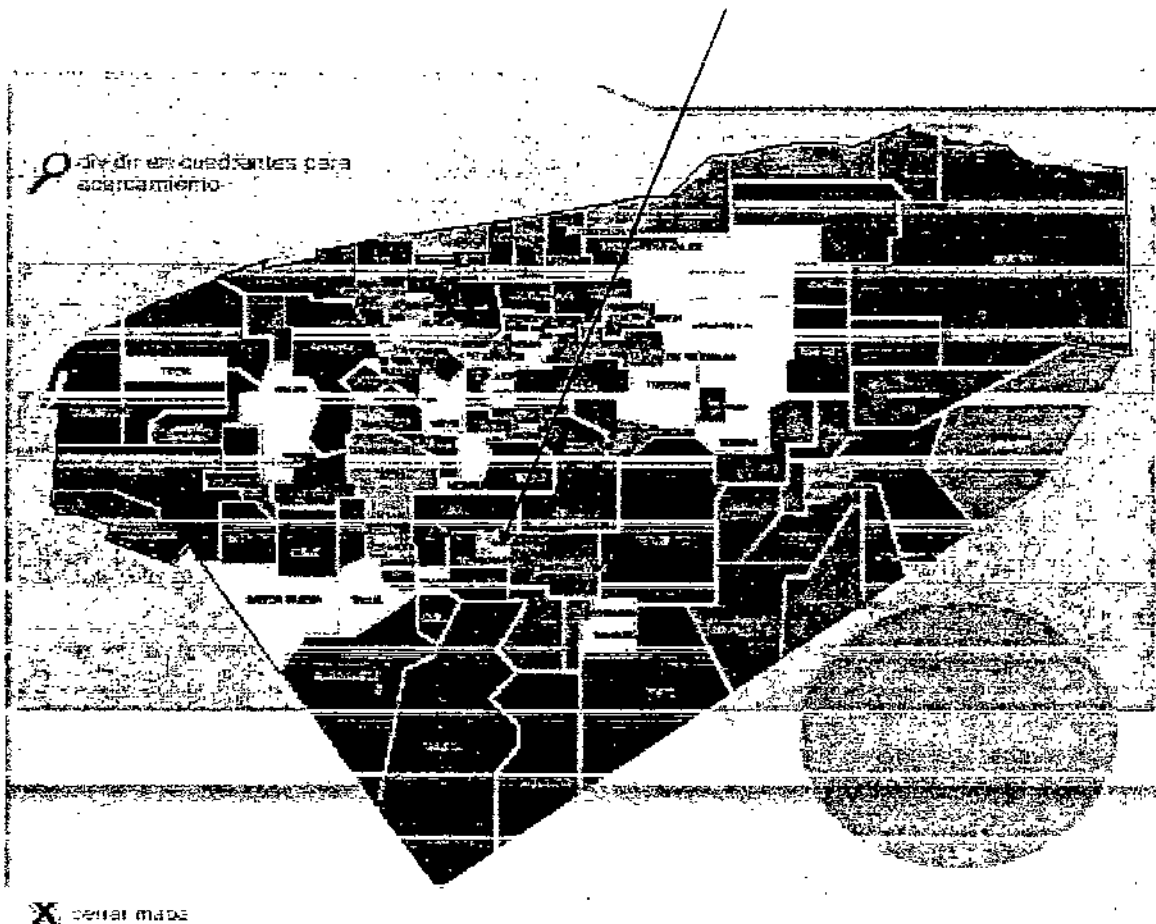



Diagnóstico de la comunidad.

1. Localización.

Mayapán se encuentra ubicada geográficamente en la parte central del Estado en los 20° 28' de latitud norte y 89° 12' de longitud oeste, en promedio dicho municipio se encuentra en los 24 metros sobre el nivel del mar y el municipio, colinda al norte con el municipio de Tekit, al sur con el municipio de Teabo, al este y noreste con Cantamayec y Sotuta y al oeste con Chumayel. Tiene una superficie aproximada de 93.52 km² y se encuentra a una distancia aproximada de 77 km de la Ciudad de Mérida.

Mapa 1. Ubicación de Mayapán en el contexto estatal.





HONORABLE AYUNTAMIENTO CONSTITUCIONAL
DE MAYAPAN YUCATAN
2010-2012

01 de

2. Diagnóstico poblacional de Yucatán y el contexto de Mayapán.

De acuerdo a datos del INEGI (2005):

- Yucatán ocupa el lugar número 21 en el país por el monto de población.
- Al año 2006, la esperanza de vida al nacimiento de la población de Yucatán era de 74.6 años en promedio; 77.2 años las mujeres por 71.9 años de los hombres.
- En la entidad residían 1.8 millones de habitantes, 50.7% son mujeres y 49.3%, hombres, en el año 2005.
- En la década de los setenta la tasa de crecimiento promedio anual de la población fue de 3.3%; entre 2000 y 2005, resulta del 1.6 por ciento.
- En Yucatán, tres municipios concentran poco más de la mitad de la población estatal: Mérida (781 mil habitantes), Tizimin, (69 mil) y Valladolid (68 mil).
- En 45 años, la mitad de la población dejó de ser rural y pasó a ser residente urbano.
- La densidad de población en el estado es de 46 hab/km²; Mérida registra la mayor con 910 hab/km², y San Felipe la menor, con 3 hab/km².
- Por lo que respecta al municipio de Mayapán su densidad poblacional es de 32 hab/ km².



HONORABLE AYUNTAMIENTO CONSTITUCIONAL
DE MAYAPAN YUCATAN
2010-2012

2.1 Tamaño y densidad de la población del estado.

Como se ha mencionado, Yucatán ocupa el lugar número 21 en el país por el monto de población. Entre 1900 y 2005, la población del estado se multiplicó 5.9 veces.


En 1970 existían 758355 habitantes en el estado, para 2005 la población asciende a 1818948, poco más del doble. Sin embargo en el período comprendido de 2000 a 2005 según datos de (INEGI 2005), el crecimiento poblacional promedio del estado fue de 1.097 % y para el municipio de Mayapán en ese mismo período fue de 1.196 %, ligeramente superior al promedio del estado.

2.2 Distribución de la población

En el año 2005, tres municipios concentran poco más de la mitad de la población del estado: Mérida (781 mil 146 habitantes), Tizimín (69 553) y Valladolid (68 863), le siguen Umán (53 268), Kanasín (51 774), Progreso (49 454) y Tekax (37 454). En contraste, los municipios: Quintana Roo (965), Cuncunul (1 503), Sanahcat (1 526) y Sudzal (1 560), registran el menor número de habitantes. **Por lo que respecta a Mayapán el número de habitantes registrado al año 2005 según INEGI es de: 2972 habitantes 1497 hombres y 1475 mujeres, manteniendo con un índice de crecimiento poblacional según datos a los años 2007 – 2008 de 1.9 % anual.**

2.3 Estructura y movimiento de la población

De acuerdo con el Censo 2005, el Estado registró 1 818 948 habitantes (160 mil residentes más respecto al año 2000), 50.7% son mujeres y 49.3%, hombres; lo anterior arroja una relación de 97 hombres por cada 100 mujeres. Según los mismos datos se desprende para el municipio de Mayapan que:



HONORABLE AYUNTAMIENTO CONSTITUCIONAL
DE MAYAPAN YUCATAN
2010-2012

Cuadro 1:

2.3.1 Población: (INEGI 2005)

Población total Estado Yucatán	Municipio Mayapán	Hombres	Mujeres	% Población Municipio Mayapán / Estado
1 818 948	2 972	1 497	1 475	.163%

La población del Municipio representa tan sólo el .163% de la población del estado de Yucatán.

Cuadro 2:

2.3.2 Crecimiento poblacional (INEGI 2000 – 2005)

Población Yucatán 2000	Población Yucatán 2005	Municipio Mayapán 2000	Municipio Mayapán 2005	% Crecimiento Yucatán	% Crecimiento Municipio Mayapán
1 658 210	1 818 948	2 484	2 972	1.097%	1.196 %

El crecimiento poblacional del municipio de Mayapán en el periodo 2000 – 2005 revela un mínimo incremento sobre la media registrada para la entidad de Yucatán.

La edad mediana de la población Yucateca es de 25 años; 25 años las mujeres por 24 de los hombres: sin embargo Tahdziú con un valor de 16 años, y Chemax y **Mayapán** con uno de 18 años cada uno, representan las poblaciones con promedio de edad más jóvenes en la entidad; Lo anterior destaca que estadísticamente el municipio de Mayapán se integra con una amplia masa poblacional joven que redundará en fortalezas pero también en retos sobre todo en las expectativas de desarrollo personal, procesos de educación y esperanzas ocupacionales

2. 4. Fecundidad

La tasa global de fecundidad (TGF) indica el promedio de hijos nacidos vivos que tendría una mujer durante su vida reproductiva (15 a 49 años). Entre 1985 y 2006 la TGF disminuyó y pasó de 4 a 2 hijos por mujer.



HONORABLE AYUNTAMIENTO CONSTITUCIONAL
DE MAYAPAN YUCATAN
2010-2012

En el año 2005, en 85 municipios se presenta un promedio superior al estatal de hijos nacidos vivos por mujer de 15 a 49 años; destacan Tahdziú (3.1), Chikindzonot (2.9) y Chemax con una tasa de 2.7 hijos por mujer; Mérida tiene la menor, con 1.5 hijos por mujer. El índice de acuerdo a INEGI **para el municipio de Mayapán resulta de: 1.9%** ligeramente inferior al promedio estatal.

Por otra parte, en 2006 se registraron 36 576 nacimientos en el estado, 921 menos que en 2005. Para el caso de Mayapán el último dato que se tiene, entre el año 2006 y 2007 se registraron 114 nacimientos.

2.5 Mortalidad


Para el año 2006 el CONAPO estima que la esperanza de vida de la población residente de Yucatán es 74.6 años; 77.2 las mujeres por 71.9 de los hombres. Mayapán se ubicó en los promedios generales para el estado de Yucatán.

2.6 Medio ambiente

El municipio registra una superficie con vegetación secundaria por un total de 9259 ha. y de 92.8 ha. Considerada como área urbana.

3. Educación

Para el mismo año 2005, en el estado, el 9 % de la población de 15 años y más, no ha logrado incorporarse al Sistema Educativo Nacional, 20.5% cuenta con primaria incompleta, 15.7% ha concluido la primaria, 23.7% tiene al menos un grado aprobado en secundaria o en estudios técnicos o comerciales, 17.7% aprobó alguno en bachillerato o equivalente y 11.6% alguno en estudios superiores. El promedio de escolaridad de la población de 15 años y más es de 7.6 años, ocho décimas de año más que en el año 2000. Las mujeres tienen 7.4 años de escolaridad en promedio, por 7.9 de los hombres.



HONORABLE AYUNTAMIENTO CONSTITUCIONAL
DE MAYAPAN YUCATAN
2010-2012

Por municipio, Mérida cuenta con 9.5 años como promedio de escolaridad, equivalente a medio año de educación media superior; en contraste, Chemax y **Mayapán** presentan el menor promedio de escolaridad con 3.9 años, es decir, alcanzan en promedio hasta el cuarto grado de primaria. Siendo sin lugar a dudas un indicador que refleja una de las necesidades apremiantes del municipio que el nuevo Ayuntamiento habrá de atender, para incluir en sus políticas de desarrollo la coordinación de esfuerzos y reducir estos índices desfavorables en el rubro de la educación.

En referencia a este aspecto del desarrollo conviene señalar que los municipios que registran la menor tasa de analfabetismo en el Estado son: Mérida, 3.8% y Progreso, 5.2%; pero en contraparte, Chemax, **Mayapán**, Tepakán y Tahdziú registran las mayores proporciones de población analfabeta, con más de la tercera parte de su población, cada uno. Ratificando este indicador las necesidades de incrementar los esfuerzos en materia de fomento a la educación dentro de los objetivos prioritarios del presente plan municipal de desarrollo.

A mayor abundamiento sobre el tema educativo, se tiene que en el Estado, la tasa de la población de 8 a 14 años que sabe leer y escribir aumentó en el periodo 2000-2005; en los niños el porcentaje se incrementó de 94.2% a 95.9% y en las niñas de 95.2% a 96.6 por ciento.

Por municipio, Suma tiene el mayor porcentaje con 99.4% de población de 8 a 14 años que sabe leer y escribir. En el lado opuesto, Tahdziú (79.2%), **Mayapán (81.4%)** y Cuncunul (88.4%) registran las menores proporciones.

3.1. Estudiantes en educación superior

De acuerdo a estudios de análisis regional sobre el tema de educación en el Estado, (ver cuadro N° 3) se determinó que un indicador importante en materia de educación en el Estado, era la incidencia de alumnos en programas de estudios superiores, para ello se estableció en el estudio cinco niveles o rangos de las poblaciones de la entidad, según el número de alumnos que aportaban a este nivel de estudios, como dato importante se obtuvo que entre los municipios del Estado en la clasificación de 5 rangos, en promedio la incidencia resultó ser de 4.6 % de la población, cifra superior al



**HONORABLE AYUNTAMIENTO CONSTITUCIONAL
DE MAYAPAN YUCATAN
2010-2012**


promedio nacional, sin embargo se registraron 79 municipios en el Estado que no clasificaron en ninguno de los 5 rangos iniciales y se ubicaron en una región no clasificada que apenas representó un porcentaje del .8% con respecto a la población. Dentro de ese grupo de municipios (INEGI 2005) se encuentra Mayapán. Resultados de la investigación se presentan en el cuadro siguiente.

Cuadro No. 3.- (Buenfil 2005. COLTLAX Análisis Regional Yucatán)

Las regiones delimitadas quedarían expresadas de la siguiente manera:

Región / identificación	Clase	Número de Poblaciones incluidas (municipios)	Número de estudiantes	Poblaciones comprendidas en las primeras cinco regiones
I	(0.10 - 1.80]	5	848	Chemax, Acanceh, Maxcanú, Akil, Espita
II	(1.80 - 3.50]	14	8,669	Umán, Hunucmá, Kanasín, Halachó, Tekax, Izamal, Motul, Oxkutzcab, Tizimín, Muna, Peto, Baca, Dzilam Glz. Tixpéhuatl.
III	3.50 - 5.20]	6	6,962	Progreso, Valladolid, Conkal, Tixcocab, Ticul, Cansahcab.
IV	(5.20 - 6.90]	1	631	Dzizantún
V	(8.60 -10.30]	1	72,378	Mérida
			89,488 / 6.8%	
VI	Región No clasificada	79	2813 / .8%	Setenta y nueve municipios

Esta sexta región integrada por **79 municipios** de Yucatán, promedian todos ellos tan sólo un **.8%** de incidencia en el nivel de estudios superiores por parte de habitantes mayores de 18 años, y se explica al considerar en este rubro a las poblaciones más deprimidas económicamente, o más alejadas de centros de población más influyentes, así también representan poblaciones con bajos niveles de desarrollo sociocultural, y en muchos casos comunidades cuyas expectativas de trabajo son fundamentalmente actividades relacionadas con los sectores primario y secundario, con ingresos económicamente bajos.



3.2 Hablantes de lengua indígena

En el año 2005, en Yucatán, 538 355 personas de 5 años y más hablan alguna lengua indígena. De los hablantes, 92.9% se comunica también en español; en el año 2000 la proporción de población que hablaba lengua indígena y español fue de 90.6 por ciento.

La lengua indígena con mayor número de hablantes en la entidad es la maya. En 14 municipios del Estado, más de 90% de su población es hablante de lengua indígena, los mayores porcentajes se presentan en: Tahdziú (99.4%), **Mayapán (99.1%)** y Chacsinkín (98.7%); los menores en Dzilam de Bravo (5.5%), Celestún (5.7%) y Progreso con 6.1 por ciento. La relevancia que adquiere esta información para el municipio de Mayapán es la necesidad de contar con medios de comunicación y servidores públicos que sean capaces de expresarse en ambas lenguas castellano y maya, de manera que puedan ofrecer un mejor servicio y atención a la población del municipio.


4 Empleo

En el estado de Yucatán, durante el primer trimestre de 2008, la Población Económicamente Activa (PEA) de 14 años y más es de 858 mil 497 personas. Al interior de la PEA, la población ocupada alcanza una cifra de 837 930 personas (515 162 son hombres y 322 768 mujeres).

Al Considerar el tamaño de la unidad económica donde labora la población ocupada y tomar en cuenta sólo al ámbito no agropecuario (que abarca a 718 966 personas), 372 892 (51.9%) se encuentran ocupados en micronegocios; 129 794 (18%) en establecimientos pequeños; 76 212 (10.6%) en medianos; 49 583 (6.9%) en grandes; y 90 485 (12.6%) se ocupan en gobierno y otro tipo de unidad económica.

De la población ocupada, 57.4% labora en el sector terciario (servicios y comercio), 30.7% en el secundario y 11.6% en el primario; 0.3% no especificó en que sector labora.

De la población masculina ocupada, 49% trabaja en el sector terciario, 33.2% en el secundario, 17.6% en el primario y 0.2% no especificó en que sector trabaja. En el caso de las mujeres, las proporciones son: 71%, 26.6%, 2% y 0.4%, respectivamente.



HONORABLE AYUNTAMIENTO CONSTITUCIONAL
DE MAYAPAN YUCATAN
2010-2012

4.1 Actividades productivas.

En referencia al municipio de Mayapán las cifras sobre este rubro son:

4.1.1 El Municipio de Mayapán es fundamentalmente agropecuario, el grueso de su población se dedica a actividades relacionadas con el campo.

4.1.1.1 La superficie sembrada con semilla mejorada y atendida por Sanidad Vegetal de acuerdo a (INEGI 2008) resulta de 93 ha.

4.1.1.2 En cuanto a productores beneficiados por PROCAMPO de un total de 416 inscritos, resultaron beneficiados según la misma fuente 407 personas, representando una superficie de 830.8 ha. Y una derrama económica de 936.1 miles de pesos.

4.1.2.- En cuanto a la actividad de producción de miel (INEGI 2008)

Se obtuvo el dato de 55.8 Ton. De producción con una generación de 892.9 Miles de pesos

4.1.3.- Relativo a ganadería en pie según (INEGI 2008)

Se registró una producción de carne para ese año como sigue

Cuadro No. 4.- (INEGI 2008)

Concepto / Género	Bovino	Gallináceas	Guajolotes	Porcino	Otros	Total
Toneladas Carne	31.2	3.7	6.0	38.2	.18	79.28
Miles \$	520.7	43.5	124.6	701.4	2.7	1,392.9

5 Vivienda.

Al año 2005, el total de viviendas habitadas existentes en el estado es de 435 381, monto que supera en 62 137 al que se tuvo en el año 2000.

Mientras que la población del estado creció en los últimos años a una tasa media anual de 1.6%, la de viviendas habitadas lo hizo en 2.5%, lo que provocó que se incrementara la disponibilidad espacios habitacionales y que el promedio de ocupantes por vivienda habitada descendiera de 4.4 a 4.2 personas por vivienda.



**HONORABLE AYUNTAMIENTO CONSTITUCIONAL
DE MAYAPAN YUCATAN
2010-2012**

Los municipios que registran mayor crecimiento en el número de sus viviendas habitadas son: Kanasín con 6.1% en promedio por año; **Mayapán, 4.8%**; Kaua, 4.3%; y Conkal y Homún con 4.2% cada uno. En caso contrario, se tiene decrecimiento, (tasas negativas) en San Felipe, -0.9%; Uayma -0.8% y Dzilam de Bravo menos 0.7 por ciento. Comparativamente este indicador relacionado con la marginación y pobreza de la entidad refleja cierto alivio, que no deberá impedir a la nueva administración municipal seguir el ritmo de crecimiento del municipio y detectar oportunamente las necesidades que en materia de vivienda se desprendan, de manera que se promuevan las acciones necesarias para abatir el rezago de construcción de vivienda y la promoción de programas de mejora a las existentes.

De acuerdo a INEGI 2008, se contaba en el municipio un total de 2944 hab. Viviendo en hogares familiares, frente a 2462 del año 2000, y 28 hab. Viviendo en hogares no familiares, frente a 18 del año 2000.

6 Marginación y pobreza

El siguiente cuadro muestra algunos indicadores relativos al nivel de calidad de vida de los habitantes del municipio frente al estado y en algunos casos en contexto del país. (INEGI 2008)

Cuadro N° 5. (INEGI 2008)

Estadísticas vitales	Estado		Municipio	
	2001	2007	2001	2007
Concepto				
Nacimientos	38 666	37 872	99	114
Hombres	19 738	19 123	51	67
Mujeres	18 928	18 749	48	47
No especificado	0	0	0	0
Defunciones generales	8 357	9 812	10	10
Hombres	4 499	5 409	6	8
Mujeres	3 855	4 402	4	2
No especificado	3	1	0	0
Defunciones de menores de un año	562	408	2	ND
Hombres	296	221	1	ND
Mujeres	263	186	1	ND
No especificado	3	1	0	ND
Matrimonios	12 736	13 036	26	35
Divorcios	1 334	2 169	0	0



**HONORABLE AYUNTAMIENTO CONSTITUCIONAL
DE MAYAPAN YUCATAN
2010-2012**

La información de nacimientos, defunciones generales y de menores de un año se refiere a la residencia habitual: de la madre y del fallecido, respectivamente. Para matrimonios y divorcios, en ambos años, se consideró el lugar de registro

Indicadores de desarrollo humano y de los objetivos del milenio

Indicador	Fecha o periodo	Estado	Municipio
Tasa de mortalidad infantil a/	2000	27.0	38.8
Porcentaje de las personas de 15 o más años alfabetas	2000	87.7	57.5
Porcentaje de las personas de 6 a 24 años que van a la escuela	2000	63.9	53.9
PIB per cápita en dólares ajustados	2000	6 342.0	981.0
Índice de sobrevivencia infantil	2000	0.820	0.729
Índice de nivel de escolaridad	2000	0.798	0.563
Índice de PIB per cápita	2000	0.693	0.381
Índice de desarrollo humano	2000	0.770	0.558
Grado de desarrollo humano b/	2000	2	4
Lugar nacional	2000	19	2 316
Tasa de alfabetización de las personas de 15 a 24 años por sexo	Al 17 de octubre de 2005		
Total		97.4	83.4
Hombres		97.3	84.1
Mujeres		97.4	82.9
Porcentaje de la superficie cubierta por bosques y selvas	2002 a 2005	71.7	99.0
Porcentaje de la población que utiliza carbón o leña como combustible para cocinar c/	Al 14 de febrero de 2000	41.7	95.2


a/ Defunciones de menores de un año por cada 1 000 nacidos vivos.

b/ El grado de desarrollo humano se clasifica de la siguiente manera: 1.- Bajo, 2.- Medio bajo, 3.- Medio alto y 4.- Alto.

c/ Excluye a los ocupantes en viviendas donde no se especificó el tipo de combustible utilizado.

6.1 Ingresos del municipio.

El comportamiento de los ingresos del municipio de mayapán según los registros (INEGI 2008) fue de la siguiente forma.



**HONORABLE AYUNTAMIENTO CONSTITUCIONAL
DE MAYAPAN YUCATAN
2010-2012**

Cuadro N° 6. (INEGI 2008)

Total	Ingresos Impuestos	Captados Derechos	Ingresos Productos	Captados Aprovecha	Contrib De mejoras	Particip Federales estatales 5758791	Aport estat /fed 3120809	Financia mientos 1260459
10,140,877	200		618					

Estos indicadores de ingresos hacen necesario que al conocer las partidas presupuestales de ingresos para lo que resta del período 2010 y los siguientes de esta administración municipal, se tenga que actuar de manera razonada y cuidadosa para poder dedicar la mayor cantidad de recursos posibles a los programas prioritarios y urgentes en el municipio de Mayapán.

7 Servicios básicos

7.1. Comunicación.

El municipio no cuenta con redes de comunicación telefónica cableada.

Cuenta con luz eléctrica.

Señal de televisión satelital de paga. y canales locales.

Y una red carretera que consta de:

Cuadro N° 7. (INEGI 2008)

Unidades Km.	Tipo /condiciones	Total Kms.
5.4	Carretera de interconexión estatal / petrolizada	5.4 Km.
13.9	Camino rural petrolizada	13.9
15.0	Camino rural terracería	15.0
	Red vial de caminos	34.3 Km.


7.2 Sistemas de salud urbana y personal.

No existe sistema de drenaje sanitario.

En algunos domicilios se emplea el sistema de fosas sépticas

Existe presencia de fecalismo al aire libre.

En la comunidad existe disponibilidad de red de agua potable entubada pero carece de presión autónoma para situar el agua a depósitos elevados.



**HONORABLE AYUNTAMIENTO CONSTITUCIONAL
DE MAYAPAN YUCATAN
2010-2012**

De acuerdo a los registros de INEGI 2005, No existen o no están disponibles, indicadores del sistema de salud oficial que den cuenta de número de habitantes del municipio que sean derechohabientes inscritos en sistemas oficiales de salud IMSS o ISSSTE en cuanto al régimen de seguridad social.

7.3 Servicios de salud.

Los datos de INEGI 2008 registran atención a la población por el sistema de IMSS Oportunidades con una asistencia en el año de 3,569 personas.

En cuanto a instalaciones de salud se cuenta con una unidad de consulta externa

Con dos personas de tiempo completo para la atención de los habitantes.

Y se registraron en el período un total de 8714 casos de consulta registradas

8. Recreación, cultura y deporte


Las actividades recreativas, deportivas y culturales en el municipio son escasas y se realizan generalmente de manera desarticulada e improvisada.

La infraestructura deportiva y recreativa es muy deficiente, no obstante existen grupos establecidos, sobre todos jóvenes, que de manera entusiasta practican algún deporte o actividad cultural.

Asimismo se observa una paulatina pérdida de riqueza cultural de costumbres autóctonas, juegos infantiles tradicionales y folclor, adoptando nuevas formas de entretenimiento derivados de influencia de modelos extranjeros difundidos en los medios masivos de comunicación especialmente la TV. Este ambiente es propicio para la proliferación del alcoholismo, la drogadicción y la violencia intrafamiliar.

9 Líneas Estratégicas a seguir en el Plan Municipal de Desarrollo del Ayuntamiento de Mayapán 2010 – 2012.

9.1 Encuesta sobre áreas de necesidad más apremiantes.-



**HONORABLE AYUNTAMIENTO CONSTITUCIONAL
DE MAYAPAN YUCATAN
2010-2012**

Cuadro 8.- Encuesta sobre necesidades de la comunidad

Ciudadano (a) de Mayapán Yucatán:

La siguiente encuesta es para conocer desde tu punto de vista las necesidades más importantes que identificas en el municipio y que te parecen necesarios atender por las autoridades. Agradecemos tu franqueza para responder.


INSTRUCCIONES:

MARCA EN EL CUADRO CORRESPONDIENTE EL GRADO DE IMPORTANCIA QUE TÚ LE ASIGNAS A LAS NECESIDADES SEÑALADAS PONIENDO

- 1 A LO MÁS IMPORTANTE,**
- 2 A LO QUE TE PAREZCA REGULAR DE IMPORTANCIA**
- 3 A LO QUE CONSIDERES QUE ES MENOS IMPORTANTE AHORA.**

Y COLOCA EN LAS LÍNEAS DE ABAJO LAS ACTIVIDADES O ÁREAS DE NECESIDAD QUE ESTIMES Y NO VENGAN SEÑALADAS.

Áreas de necesidad	Grado de importancia que le otorgo		
	1	2	3
Los servicios municipales de limpieza	14	6	
Los servicios de alumbrado público	12	6	1
El servicio de agua potable	16	4	
La seguridad del municipio, policia vigilancia etc.	12	4	5
La honestidad y eficiencia en el manejo del municipio	20	1	
La promoción de fuentes de trabajo	12	5	4
Mejoras a la educación para niños y jóvenes	17	2	1
Servicios de mercados	3	12	15
Parques y jardines	9	4	8
Manejo de la basura	13	2	6
Apoyos al campo agricultura y ganadería	15	5	
Programas de apoyo social, cultura, tradiciones, fiestas populares	7	5	7
Mejoras a Caminos y carreteras	17	2	2
Creación de escuela secundaria o telesecundaria	13		
Apoyos para viviendas	17		1



HONORABLE AYUNTAMIENTO CONSTITUCIONAL
DE MAYAPAN YUCATAN
2010-2012

Mejoramiento a servicios de salud	18	3	
Fortalecimiento del deporte, campos deportivos y torneos	9	7	2
Bacheo y reconstrucción de calles	15	5	
Construcción de Pasos peatonales	13	4	2
Señalización en calles y caminos	13	4	2
Programas de esparcimiento y diversión	6	4	9
Ayuda a la mujer y la familia	15	6	
Programas de apoyo a la niñez	17	3	

Otros temas muy importantes no enlistados:

Apoyo apicultores,

Mejoramiento de calles

Creación de una primaria atienden a 50 en cada salón

Fumigación constante para prevenir dengue

Platicas a los adolescentes de sexualidad para que no se casen y embaracen tan jóvenes

Apoyos a los jóvenes deportistas

Programas culturales

Torneos deportivos

A continuación se presentan los objetivos, indicadores, estrategias de programas que darán sustento al Plan Municipal de Desarrollo 2010 - 2012, por cada una de las seis líneas prioritarias detectadas.

- La administración pública eficiente
- La educación y promoción cultural
- El impulso a las actividades productivas
- El orden público y respeto al estado de derecho
- La promoción deportiva y de esparcimiento público
- La correcta realización de servicios públicos de calidad y equipamiento urbano.



9.1 Administración pública municipal eficiente.

etc




Objetivos:

1. Trabajar por el mejoramiento integral de la calidad de vida de los habitantes del municipio
2. Respetar el marco jurídico municipal
3. Favorecer la transparencia y agilidad en la administración municipal
4. Orientar la administración pública municipal hacia el enfoque de resultados con calidad.

Indicadores:

1. Reglamentos publicados en la administración 2010-2012
2. Procesos evaluados mediante indicadores.



HONORABLE AYUNTAMIENTO CONSTITUCIONAL
DE MAYAPAN YUCATAN
2010-2012

01/12

9.1 Administración pública municipal eficiente.



Objetivos:

1. Trabajar por el mejoramiento integral de la calidad de vida de los habitantes del municipio
2. Respetar el marco jurídico municipal
3. Favorecer la transparencia y agilidad en la administración municipal
4. Orientar la administración pública municipal hacia el enfoque de resultados con calidad.

Indicadores:

1. Reglamentos publicados en la administración 2010-2012
2. Procesos evaluados mediante indicadores.



HONORABLE AYUNTAMIENTO CONSTITUCIONAL
DE MAYAPAN YUCATAN
2010-2012

Estrategias:

- ✓ Incorporar las mejores prácticas nacionales y estatales en materia de regulación municipal
- ✓ Publicar reglamentos y ordenamientos correspondientes al ámbito municipal
- ✓ Fortalecer la cultura de consenso en la planeación de actividades, evaluación periódica de resultados, reflexión y el trabajo en equipo
- ✓ Fomentar la practica de la mejora continua en los procesos
- ✓ Capacitar permanente al personal del Ayuntamiento
- ✓ Fomentar alianzas estratégicas con instituciones de todos los órdenes de gobierno y organizaciones privadas en beneficio de la población
- ✓ Incrementar los ingresos propios del municipio

Programas:

- Programa de Mejora Continua del servidor público
- Programa de Capacitación a Empleados Municipales
- Evaluación y Gestión de la Administración Pública Municipal
- Programa de Fortalecimiento de Ingresos Propios

9.2 La Educación y Promoción cultural.





HONORABLE AYUNTAMIENTO CONSTITUCIONAL
DE MAYAPAN YUCATAN
2010-2012

01/10

Objetivo:

1. Abatir el rezago educativo en el municipio
2. Incrementar los espacios y oferta educativa formal en Mayapán en los niveles mínimos de educación básica y preescolar.
3. Fomentar la educación bilingüe Español - Maya
4. Rescatar los valores tradicionales a través de la participación de la población en actividades culturales, artísticas y recreativas
5. Realizar eventos artísticos y recreativos de manera constante
6. Fomentar el uso y la enseñanza de la Lengua Maya
7. Fomentar alianzas con instituciones públicas y privadas para promoción cultural

Indicadores:

1. Incremento en años de estudio promedio de la población.
2. Número de alumnos inscritos y participantes en niveles educativos básicos
3. Número de talleres y cursos impartidos
4. Número de eventos culturales realizados
5. Número de alumnos inscritos en las actividades relacionadas con la enseñanza de la lengua maya

Estrategias:

- ✓ Promover mayores opciones de estudio formales en el municipio.
- ✓ Contar con instructores y promotores culturales, bilingües Español – Maya.
- ✓ Presupuestar recursos económicos para financiar actividades culturales
- ✓ Apoyar los trabajos de la misión cultural
- ✓ Fortalecer alianzas para la organización y funcionamiento de Comité Promotor de la Cultura en el municipio.
- ✓ Promover actividades que difundan el uso de la lengua maya.
- ✓ Promover programas educativos que propicien la educación de los adultos



Programas

- Instalación de Telesecundaria
- “Ballet Folclórico del Ayuntamiento”
- “Academia Municipal de promoción de la cultura Maya”

9.3 El Impulso a las actividades productivas.



Objetivo:

1. Gestionar opciones de fomento a actividades productivas en el municipio
2. Mejorar los ingresos de los productores agropecuarios del municipio
3. Incrementar la rentabilidad de los productos agropecuarios del municipio
4. Incrementar los rendimientos de la superficie cultivada a través de la tecnificación de las unidades de producción.
5. Mejorar la cantidad y calidad de los productos agrícolas y ganaderos
6. Gestionar planes de apoyo para los/as productores/as en la adquisición de pies de cría, insumos, implementos, avios agropecuarios.



HONORABLE AYUNTAMIENTO CONSTITUCIONAL
DE MAYAPAN YUCATAN
2010-2012

0111

Indicadores:

1. Rentabilidad promedio por hectárea y cultivo
2. Producción ganadera y avícola del municipio
3. Superficie tecnificada vía apoyo o gestión del Ayuntamiento
4. Rendimiento por mecate y por cultivo
5. Número de productores/as apoyados económicamente

Estrategias:

- ✓ Promover con instancias de gobierno estatal y federal la tecnificación de las unidades productivas.
- ✓ Asesorar a la población interesada en la formulación y presentación de proyectos productivos
- ✓ Encontrar apoyos para programas de capacitación dirigida al sector agropecuario
- ✓ Promover y gestionar la ampliación y modernización de la red de caminos hacia las unidades productivas del municipio.

Programas:

- Programa de Obtención de Abono Orgánico (gónzolas de gallinaza)
- Programa Permanente de Asesoría Técnica para la Producción Agropecuaria.
- Programa de Capacitación Agropecuaria

9.4 El orden público y respeto al estado de derecho.

Objetivo:

1. Garantizar el orden público del municipio, control y el respeto al marco jurídico vigente

Indicadores:

1. Número de detenidos por la policía municipal
2. Número de casos atendidos por el Juez de Paz.



HONORABLE AYUNTAMIENTO CONSTITUCIONAL
DE MAYAPAN YUCATAN
2010-2012

Estrategias:

- ✓ Capacitar al cuerpo policiaco en el conocimiento de las leyes y sus áreas de responsabilidad.
- ✓ Fomentar la honestidad y el espíritu de servicio por parte del cuerpo policiaco
- ✓ Privilegiar la conciliación en resolución de los conflictos atendidos por el juez de paz
- ✓ Combatir la venta clandestina y fuera de horario de bebidas alcohólicas
- ✓ Realizar acciones de prevención y atención de la violencia hacia las mujeres y la familia

Programas:

- Programa de Capacitación al Cuerpo Policiaco
- Programa de Prevención y Atención de la Violencia hacia las Mujeres y la Familia

9.5 La promoción deportiva y de esparcimiento público.



Objetivo:

1. Impulsar entre la población el fomento del deporte, la práctica de actividades deportivas y la recreación familiar sana.
2. Impulsar el fomento de vida sana entre jóvenes y niños.



HONORABLE AYUNTAMIENTO CONSTITUCIONAL
DE MAYAPAN YUCATAN
2010-2012

Indicadores:

1. Número de eventos deportivos organizados en el municipio.
2. Número de participantes en actividades deportivas por disciplina, rama y sexo
3. Número de eventos deportivos en alianzas estratégicas con otros municipios o instituciones, (campeonatos, jornadas, etc.) realizados según disciplina, categoría y rama del deporte.

Estrategias:

- ✓ Impulsar la practica cotidiana de diferentes disciplinas deportivas, y vida sana.
- ✓ Fomentar las alianzas de promoción deportiva.
- ✓ Presupuestar recursos económicos para promoción del deporte.
- ✓ Mantener e incrementar las instalaciones deportivas.
- ✓ Brindar apoyo económico para los deportistas destacados y equipos del municipio

Programas:

- Comité ciudadano honorario Deportivo Municipal.
- Programa de Apoyo para la Práctica del Deporte

9.6 Servicios públicos de calidad

Objetivo:

1. Diseñar y operar un sistema de recoja y disposición final de residuos sólidos acorde a lo establecido en la normatividad ambiental.
2. Municipalizar y ampliar la superficie disponible del Cementerio
3. Apoyar a las personas en condiciones de vulnerabilidad

Indicadores:

1. Volumen mensual de residuos sólidos recolectados.
2. Porcentaje de residuos sólidos comercializados.
3. Capacidad disponible (bóvedas)
4. Número de beneficiarios con apoyos directos



HONORABLE AYUNTAMIENTO CONSTITUCIONAL
DE MAYAPAN YUCATAN
2010-2012

012

Estrategias:

- ✓ Adopción de las mejores practicas nacionales y estatales en materia de residuos sólidos
- ✓ Crear y difundir el reglamento municipal para disposición de residuos sólidos
- ✓ Ubicar en sitios públicos depósitos para la recoja de basura suficientes y adecuados
- ✓ Acondicionar un sitio para la disposición de residuos sólidos que cumpla con las normas
- ✓ Gestionar la transferencia del cementerio hacia el municipio
- ✓ Adquirir terrenos para ampliar el cementerio
- ✓ Focalizar los apoyos directos a las personas en mayor condición de vulnerabilidad

Programas:


- Programa Integral de Manejo y Disposición de Residuos Sólidos
- Programa de Eficiencia en la Prestación de Servicios Públicos Municipales

9.7 La correcta realización de servicios públicos de calidad y equipamiento urbano y Salud.





HONORABLE AYUNTAMIENTO CONSTITUCIONAL
DE MAYAPAN YUCATAN
2010-2012




Objetivo:

1. Fortalecer la infraestructura de salud existente en el municipio.
2. Mejorar las condiciones de salud e higiene de la población
3. Disminuir la incidencia de enfermedades transmisibles
4. Ampliar la cobertura y eficiencia de la red de agua potable
5. Mejorar el servicio y presión en el suministro del agua potable
6. Fomentar la seguridad en las salidas de las escuelas
7. Mejorar la imagen urbana mediante la limpieza permanente de las calles, parques, desazolve de pozos pluviales
8. Mejoramiento de la red de calles y caminos a través de la pavimentación y bacheo
9. Ampliar la cobertura de la red de alumbrado público
10. Mantener el servicio eficiente del alumbrado público

Indicadores:

1. Número de baños y pisos construidos con apoyo gubernamental
2. Porcentaje de terrenos baldíos limpios.
3. Tasa de incidencia de enfermedades transmisibles.
4. Metros construidos de la red de agua potable
5. Número de tomas domiciliarias reparadas



HONORABLE AYUNTAMIENTO CONSTITUCIONAL
DE MAYAPAN YUCATAN
2010-2012


6. Metros lineales de calles con acciones de limpieza realizadas
7. Metros lineales calles bacheadas
8. Metros lineales de calles pavimentadas
9. Metros nuevos construidos de la red de alumbrado público
10. Número de unidades de iluminación reparadas u operando eficientemente.

Estrategias:


- ✓ Mejorar el servicio médico que se brinda en el municipio.
- ✓ Gestionar acciones con programas de gobierno estatal o federal así como ingresos propios en la ampliación de red de agua potable y alumbrado público
- ✓ Mantener una campaña de concretización sobre el uso racional del agua
- ✓ Garantizar la cloración adecuada del agua
- ✓ Favorecer la construcción de pasos peatonales con asesoría de expertos en tránsito y vialidad.
- ✓ Dotar al municipio de los recursos humanos, materiales y financieros suficientes para la limpieza de las calles y espacios públicos.
- ✓ Priorizar las obras de pavimentación y bacheo.
- ✓ Promover la integración de comités vecinales para la vigilancia y supervisión de la construcción de obras y su cuidado posterior.
- ✓ Implementar un programa de respuesta rápida a las solicitudes de servicios públicos municipales

Programas:

- Programa Municipal de Infraestructura y Servicios Públicos
- Programa de Apoyo para la Construcción de Baños y fosas sépticas
- Programa de Prevención de las Adicciones
- Programa de Mantenimiento y limpieza de Terrenos Baldíos



HONORABLE AYUNTAMIENTO CONSTITUCIONAL
DE MAYAPAN YUCATAN
2010-2012



Referencias

Barajas. (2000).

Buenfil, A. (2005). *Análisis Regional Yucatán*. Mérida.

INEGI. (2000 - 2005).

INEGI. (2005).

INEGI. (2008).