



H. AYUNTAMIENTO DE PÉTO
2012 2015 TRABAJO Y COMPROMISO

Fracción XIV: El padrón inmobiliario.

Periodo que se publica: Año 2013

Unidad administrativa responsable de poseer la información:

Secretaria Municipal

X

Nombre y firma del titular de la unidad administrativa:

Rodolfo Valentino Alonzo Varguez

Nombre y firma de la titular de la UMAIP:

Landy Guadalupe Araiza Segura

Fecha de generación del documento:


1 de septiembre de 2012

Fecha de actualización del documento:

27 de marzo de 2013



H. AYUNTAMIENTO U.M.A.I.P. PÉTO YUCATÁN 2012-2015



Fra. XIV





H. AYUNTAMIENTO DE PETO
2012-2015 TRABAJO Y COMPROMISO

-PADRON INMOBILIARIO DEL MUNICIPIO DE PETO, YUCATAN, 2012-2015-

BIENES INMUEBLES	UBICACIÓN
PALACIO MUNICIPAL	CALLE 32 SIN NUMERO X 31 Y 33 CENTRO
AUDITORIO JAIME RICARDO SANTOS BURGOS	CALLE 32 SIN NUMERO X 31 Y 33
MERCADO MUNICIPAL	CALLE 30 SIN NUMERO POR 31 Y 33 CENTRO
PARQUE MUNICIPAL DEL CENTRO	CALLE 32 X 31 Y 33 CENTRO
CAMPO DEPORTIVO CIPRES	CALLE 17 A X 17 COLONIA CIPRES
CAMPO DEPORTIVO RUBEN CALDERON CECILIO	CALLE 36 X 45 COLONIA FCO SARABIA
CAMPO DEPORTIVO MORELOS	CALLE SIN NUMERO MANZANA 79 COL. MORELOS
CAMPO DEPORTIVO FATIMA	CALLE SIN NUMERO MANZANA 127 COL FATIMA
CAMPO DEPORTIVO ESPERANZA	CALLE 42 X 31 A COLONIA ESPERANZA
CANCHA Y PARQUE LA ESPERANZA	CALLE 42 X 31 COLONIA ESPERANZA
CHANCHAS MUNICIPALES	CALLE 45 X 30 Y 36 A COL FCO. SARABIA
CANCHA MUNICIPAL BARRIO POBRE	CALLE 30 X 15 COL BARRIO POBRE
CANCHAS DE USOS MULTIPLES "LA EXPO"	CALLE 21 X 28 Y 30 EXPO.
BIBLIOTECA MUNICIPAL	CALLE 21 X 28 Y 30 EXPO.
EDIFICIO DEL S.M.A.P.	CALLE 28 X 31 Y 33 COL. CENTRO
ESTANCIA DE ANCIANOS TOMAS GOWING	CALLE 31 SIN KM 1 CARRETERA PETO-TZUCACAB
ESCUELA PREPARATORIA DR. FLORENCIO SANCHEZ ESQUIVEL	CALLE 32 X 33 COL CENTRO.
PARQUE A LAS MADRES	CALLE 36 X 37 COL FELIPE CARRILLO PTO.
PARQUE LA CUCHILDA	CALLE 36 X 39 COL. FELIPE CARRILLO PUERTO
CANCHA Y PARQUE BENITO JUAREZ	CALLE 37 X 18 COL. BENITO JUAREZ
PARQUE SARABIA	CALLE 24 X 45 COL. FCO. SARABIA
CAMPO DEPORTIVO LA PLACITA	CALLE 31 X 24 Y 26 COL. CENTRO
PARQUE EL NIÑO PERDIDO	CALLE 33 X 14 COL. TRES CRUCES
CEMENTERIO GENERAL	CALLE 45 X 36 COL FELIPE CARRILLO PTO.
MERCADO MUNICIPAL "GONZALO NAVARRO BAEZ"	CALLE 29 X 30 Y 32 COL. CENTRO
CANCHA MUNICIPAL LA FATIMA	CALLE 37 X 45 COL. FATIMA

H. AYUNTAMIENTO
U.M.A.I.P.
PETO YUCATÁN
2012-2015





H. AYUNTAMIENTO DE PETO
2012-2015. TRABAJO Y COMPROMISO.

CASETA DE POLICIA MADERO	CALLE 15 X 34 COL. FCO. I MADERO
CASETA DE POLICIA ESPERANZA	CALLE 31 X 46 COL. ESPERANZA.
CASETA DE POLICIA SARABIA	CALLE 28 X 45 COL. FCO. SARABIA.
D.I.F.	CALLE 35 X 24 Y 28 COL. CENTRO
RASTRO MUNICIPAL	CALLE 28 KM 1 CARRETERA PETO-CHETUMAL

SIN MÁS POR EL MOMENTO ME DESPIDO DE USTED, QUEDANDO
COMO SU MÁS ATENTO Y SEGURO SERVIDOR.

PETO, YUCATAN, 30 DE NOVIEMBRE DE 2012.

ATENTAMENTE
"Sufragio Efectivo No Reelección"


Prof. TEDDY CESAR CACHON GARRILLO
Sindico Municipal.