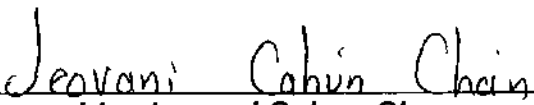




Nombre del Documento: **Plan Municipal de Desarrollo**

Periodo que se publica: **Administración 2012-2015**

Unidad Administrativa responsable de poseer la información:
Secretario Municipal


Lic. Jeovani Cahun Chan
Secretario Municipal


MUNICIPIO
DE
TEMOZÓN
YUCATÁN



SECRETARÍA
MUNICIPAL
2012-2015



UMAIP
TEMOZÓN, YUC.


C.P. Erik Filiberto Pool Kauil
Titular del UMAIP Temozón

Fecha de generación del documento:
27 de noviembre de 2012

Fecha de actualización de la Información:
17 de abril de 2013

H. AYUNTAMIENTO DE TEMOZÓN, YUCATÁN
ACTA DE SESIÓN EXTRAORDINARIA DE FECHA 27 DE NOVIEMBRE DEL 2012

En el municipio de Temozón, siendo las 15 horas con 20 minutos del día 27 de noviembre del 2012. En el salón de sesiones del H. Ayuntamiento de Temozón, se reunieron los ciudadanos, Integrantes del cabildo para celebrar sesión extraordinaria; por lo que seguidamente se paso lista y crédito asistencia de los siguientes funcionarios DIDIER ALFREDO MARIN AGUILAR, ENRIQUE DE JESUS CANCHE CIAU, secretario municipal JEOVANI CAHUN CHAN, JOSE ALFREDO PECH CANCHE, MARIA ADELA CAHUN TUZ, MARTA GISELI GONGORA HEREDIA, LUCIO ALEJANDRO CASTILLO ALCOCER, NIDIA DEL CARMEN AGUILAR LOPEZ, JESUS OSORIO UC, BASILIO CAN CUYOC, SOCORRO DEL ROSARIO CAHUN CAMAL. Acto seguido el c. presidente municipal declaro la existencia del quórum legal por lo que se procedió a celebrar la sesión de acuerdo al siguiente:

ORDEN DEL DIA

1. Pase de lista
2. Aprobación del plan de desarrollo municipal 2012-2015, la cual está considerada: misión, visión y valores del H. ayuntamiento de Temozón así como las líneas de acción de cada uno de los sectores que lo conforman.
3. Clausura de la sesión

El secretario municipal hace el pase de lista a todos los regidores, pasando al segundo punto.

Segundo punto. El presidente municipal presento el plan de desarrollo municipal 2012-2015 y fue aprobado por unanimidad:

Plan de desarrollo municipal 2012-2015

MISIÓN "Hacer de Temozón un mejor municipio, sustentable, productivo seguro y responsable, con comunidades rurales, más dignos y humanos para vivir".

VISIÓN "Ser un municipio con un gobierno municipal líder en gestión, administración transparente de los recursos, para satisfacer las necesidades de la comunidad"

VALORES: Honestidad, Responsabilidad, Transparencia en el manejo de los Recursos, Equidad de Género y Generosidad, Participación Activa, Tolerancia a las Diferencias, Liderazgo, comprensión y Respeto, Derechos y Deberes Políticos, Económicos, Éticos y Morales

DESARROLLO DE UNA MEJOR EDUCACIÓN

OBJETIVO Cubrir la demanda del equipamiento educativo, abatiendo el rezago de construcción de espacios educativos.

ESTRATEGIA: Lograr una convergencia con las dependencias federales y estatales, para el mantenimiento de los entes educativos en infraestructura.

LÍNEAS DE ACCIÓN: Gestionar en las dependencias estatales y federales los apoyos en materia de educación para una mejor calidad educativa. Gestión de becas a nivel básico, intermedio y superior. Gestión de programas para el acceso a la educación en las comisarias. Rehabilitación y mantenimiento de escuelas de educación básica. Construir Bachillerato en Hunuku. Convenio con los taxistas para trasportar a los estudiantes a las escuelas más cercanas, Celebrar convenios para conseguir uniformes, zapatos, útiles escolares. Establecer en las comisarias unos centros de cómputo con internet para los estudiantes Convenios con las universidades para obtener capacitación en todos los sectores.

META: Cubrir las necesidades de educación en el ámbito municipal de las escuelas públicas.

INDICADORES. Acciones programadas

FRECUENCIA DE MEDICIÓN Semestral

MUNICIPIO DE TEMOZÓN YUCATÁN



TESORERIA MUNICIPAL

PERIODO YUCA 2012-2015



TESORERIA MUNICIPAL

PERIODO 2012-2015

DESARROLLO DE UNA MEJOR SEGURIDAD PÚBLICA

OBJETIVO: Desarrollo de la seguridad y prevención del orden público.

ESTRATEGIA: Capacitar nuestros elementos para proporcionar un orden en el municipio.

LÍNEAS DE ACCIÓN: Fomentar una cultura de prevención de accidentes, Proveer a los policías con el equipamiento adecuado para enfrentar las contingencias, Capacitar al personal en materia de efectos jurídicos y reglamentos. Desarrollar cursos de protección civil.

META: Proporcionar una seguridad que garantice un orden público eficiente.

INDICADORES Acciones programadas

FRECUENCIA DE MEDICIÓN Semestral

DESARROLLO DE SERVICIOS PÚBLICOS DE CALIDAD

OBJETIVO: Prestar servicios públicos que garanticen las necesidades de la ciudadanía con la calidad y tiempo oportuno, y una eficiencia operativa.

ESTRATEGIA Lograr una coordinación entre la ciudadanía y el director de servicios públicos para cubrir las necesidades de Temozón.

LÍNEAS DE ACCIÓN: Realizar supervisiones en los parques, cementerios, calles y jardines para un servicio oportuno. Facilitar los recursos materiales, humanos y financieros en la prestación de servicios públicos. Realizar pruebas de funcionamiento al alumbrado público para verificar su eficiencia en el servicio.

META: Cubrir las necesidades de servicios públicos con un trabajo organizado y eficiente. **INDICADORES** Acciones programadas.

FRECUENCIA DE MEDICIÓN Mensual.

DESARROLLO DE SERVICIOS DE SALUD

OBJETIVO: Cubrir la demanda en coordinación con los servicios de salud de las necesidades de los ciudadanos de Temozón.

ESTRATEGIA: Coordinar y fomentar con el centro de salud campañas para impulsar la medicina preventiva y la cultura del bienestar saludable.

LÍNEAS DE ACCIÓN: Realizar junto con el centro de salud campañas de vacunación, Coordinar campañas de detección y prevención de enfermedades. Hacer llegar a las comisarias en coordinación del centro de salud módulos en materia de salud. Regulación Sanitaria en los establecimientos de los puestos ambulantes de comida. Gestionar con el gobierno estatal, y federal los insumos y equipos necesarios para prestar un servicio de alta calidad a los ciudadanos de Temozón.

META: Cubrir las necesidades del sector salud proporcionando servicios en tiempo y forma con el equipamiento adecuado y medicamentos.

INDICADORES: Acciones programadas.

FRECUENCIA DE MEDICIÓN: Semestral.

DESARROLLO DE SECTOR DEPORTIVO

OBJETIVO: Implementar una cultura de práctica deportiva en coordinación con las escuelas públicas de nivel básico, intermedio, superior y los ciudadanos de Temozón.

ESTRATEGIA: Coordinar e implementar medidas de participación con la realización de comités deportivos.

LÍNEAS DE ACCIÓN: Gestionar en las dependencias correspondientes los insumos y equipos para una buena práctica deportiva. Mantenimiento y reparación de los campos y canchas. Formación de comités deportivos. Organización de campeonatos que involucren comisarias y el municipio de Temozón. Creación de un complejo deportivo.

META: Cubrir las necesidades del sector deportivo proporcionando el equipamiento necesario para inculcar una cultura deportiva.

INDICADORES Acciones programadas.

FRECUENCIA DE MEDICIÓN: Mensual.

DESARROLLO DE SERVICIOS DE AGUA

OBJETIVO: Cubrir la demanda de agua del municipio y sus comisarias.

ESTRATEGIA: Realizar un mantenimiento e instalación de tomas, para cubrir las necesidades de Temozón y en sus comisarias.

LÍNEAS DE ACCIÓN: Mantenimiento de tuberías principales. Realizar tratamientos, para garantizar agua de calidad. Rehabilitar y mantener clorinadores en todas las comisarias y en el Municipio.

META: Cubrir las necesidades de las comisarias y del municipio en materia de equipamiento de agua y hacer llegar el agua en las zonas marginadas.

INDICADORES: Acciones programadas.

FRECUENCIA DE MEDICIÓN Trimestral.

CULTURA DE PRESERVACIÓN DEL MEDIO AMBIENTE

OBJETIVO: Preservar el cuidado del medio ambiente creando una cultura de organización de los residuos.

ESTRATEGIA: Colocar depósitos de basura reclasificándolos en orgánicas e inorgánicas.


LÍNEAS DE ACCIÓN: Establecer comités de cuidado y preservación del medio ambiente. Crear una normatividad de impacto ambiental en la construcción de comercios. Implementar proyectos de reforestación en los espacios públicos. Realizar la concientización de la sociedad sobre los malos manejos de los recursos naturales a través de campañas. Realizar campañas de descacharrización. Crear puntos de confinamiento y relleno sanitario para el almacenamiento de los residuos sólidos.


META: Concientizar a la gente en la clasificación de sus residuos.

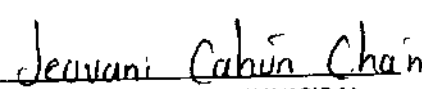
INDICADORES. Acciones programadas.

FRECUENCIA DE MEDICIÓN Mensual.

Siendo todos los asuntos por tratar en esta sesión de cabildo por lo que en apego al orden del día se da clausurado la misma, siendo las 17 horas con 30 minutos del día 27 de noviembre del 2012, firmando todos los regidores presentes para debida constancia.



C. PRESIDENTE MUNICIPAL
DIDIER ALFREDO MARIN AGUILAR


C. SINDICO MUNICIPAL
PROF. ENRIQUE DE JESUS CANCHE CIAU



C. SECRETARIO MUNICIPAL
JEOVANI CAHUN CHAN



C. REGIDOR
JESUS OSORIO UC

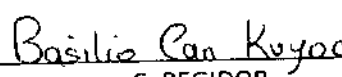

C. REGIDOR
LUCIO ALEJANDRO CASTILLO ALCOCER



C. REGIDOR
JOSE ALFREDO PECH CANCHE


C. REGIDORA
MARIA ADELA CAHUN TUZ


C. REGIDORA
NIDIA DEL CARMEN AGUILAR LOPEZ


C. REGIDORA
SOCORRO DEL ROSARIO CAHUN CAMAL


C. REGIDOR
BASILIO CAN CUYOC


C. REGIDORA
MARTA GISELI GONGORA HEREDIA

TEMOZÓN

PLAN MUNICIPAL DE DESARROLLO



ÍNDICE

| | |
|--|-------|
| •PALABRAS DEL PRESIDENTE | 1 |
| •SUSTENTO TEÓRICO DEL PLAN DESARROLLO MUNICIPAL | 2 |
| •MARCO JURÍDICO DE LA PLANEACIÓN MUNICIPAL | 3-4 |
| •DIAGNÓSTICO DE LA VILLA DE TEMOZÓN | 5 |
| •GEOGRAFÍA FÍSICA DE TEMOZÓN | 6-14 |
| •MISIÓN, VISIÓN Y VALORES | 15 |
| •EJE DE EDUCACIÓN | 16 |
| •EJE DEL SECTOR AGROPECUARIO | 17 |
| •EJE DE SEGURIDAD PÚBLICA | 18 |
| •EJE DE SERVICIOS PÚBLICOS | 19 |
| •EJE DE MEJOR SERVICIOS DE SALUD | 20 |
| •EJE DEL SECTOR DEPORTIVO | 21 |
| •EJE DE UN MEJOR SERVICIO DEL AGUA | 22 |
| •EJE DE PRESERVACIÓN DEL MEDIO AMBIENTE | 23 |
| •EJE DEL IMPULSO DEL SECTOR TURÍSTICO | 24 |
| •INDICADORES ECONÓMICOS Y ESTADÍSTICOS DE TEMOZÓN..... | 25-31 |

Una organización que no planea, no sabe qué hacer, ni cómo hacerlo; una organización sin estrategia es como un barco a la deriva, no tiene rumbo, ni dirección definida, no sabe para dónde va. La experiencia me ha enseñado que la planeación debe ser una herramienta sencilla y fácil de manejar, no debe convertirse en una carga de trabajo más, ni en un estorbo para la organización. Por esta misma razón como gobierno municipal trabajamos juntos en el plan de desarrollo municipal junto a los regidores, directores, comisarios y colaboradores del municipio, así como también gente que conoce las necesidades. Por esta misma razón este plan será el timón de nuestro ayuntamiento con una dirección de éxito y cabal cumplimiento de nuestros objetivos.

SUSTENTO TEÓRICO DEL PLAN DE DESARROLLO MUNICIPAL

La planeación del desarrollo municipal es una actividad de racionalidad administrativa, encaminada a prever y adaptar armónicamente las actividades económicas con las necesidades básicas de la comunidad, como son, entre otras:

- Educación.
- Salud.
- Asistencia social.
- Vivienda.
- Servicios públicos.
- Mejoramiento de las comunidades rurales.

A través de la planeación los ayuntamientos podrán mejorar sus sistemas de trabajo y aplicar con mayor eficacia los recursos financieros que los gobiernos federal y estatales transfieren para el desarrollo de proyectos productivos y de beneficio social.

El propósito principal de la planeación del desarrollo municipal es orientar la actividad económica para obtener el máximo beneficio social y tiene como objetivos los siguientes:

- Prever las acciones y recursos necesarios para el desarrollo económico y social del municipio.
- Movilizar los recursos económicos de la sociedad y encaminarlos al desarrollo de actividades productivas.
- Programar las acciones del gobierno municipal estableciendo un orden de prioridades.
- Procurar un desarrollo urbano equilibrado de los centros de población que forman parte del municipio.
- Promover la participación y conservación del medio ambiente.
- Promover el desarrollo armónico de la comunidad municipal.
- Asegurar el desarrollo de todas las comunidades del municipio.

La planeación del Desarrollo Municipal tiene como referentes las siguientes bases legales:

- Constitución Política de los Estados Unidos Mexicanos.
- Ley de Planeación.
- Constitución Política del Estado.
- Ley Estatal de planeación.
- Ley Orgánica Municipal.

Constitución Política de los Estados Unidos Mexicanos.

En su artículo 25 otorga al Estado mexicano el papel rector de la economía nacional y lo responsabiliza de garantizar el desarrollo económico y social de la nación. Planeará, conducirá, coordinará y orientará la actividad económica nacional.

En el artículo 26 se fijan las bases para su Sistema Nacional de Planeación Democrática, de esta manera, se garantiza la participación de las entidades federativas y de sus municipios en la responsabilidad definir y alcanzar los objetivos de los programas de gobierno.

En el artículo 115, se señala que en los términos de las leyes federales y estatales, los municipios están facultados para formular y aprobar planes de desarrollo urbano, que aunque están enmarcados en otras legislaciones, también se consideran parte de la planeación del desarrollo.

Ley de Planeación.

Es el ordenamiento jurídico que establece y señala:
El marco normativo para regular el ejercicio de la planeación nacional del desarrollo.
Las bases para la integración y funcionamiento del Sistema Nacional de Planeación Democrática.
La coordinación necesaria entre la federación y los estados, incluyendo los municipios.
La concertación e inducción de acciones respecto a los particulares y en general la participación social.

Constitución Política del Estado.

La Constitución Estatal señala la responsabilidad del Estado para organizar un sistema de planeación y faculta al ejecutivo para establecer los mecanismos de participación social en dicho sistema.

Se dispone también que el Estado conducirá y orientará la actividad económica de la entidad en los términos de una planeación democrática, donde concurran los distintos sectores de la población.

En la Constitución Estatal se establecen las facultades del gobierno del estado para adecuar su legislación a las necesidades del desarrollo planeado de la economía y de la sociedad.

Ley Estatal de Planeación.

En esta ley se establecen los principios de la planeación del desarrollo estatal y las normas que orientan las actividades públicas, estatal y municipal, así como las bases para que el ejecutivo del estado coordine las actividades de planeación con los municipios y aquellas que garanticen la participación activa y democrática de los sectores sociales en las tareas de planeación.

Ley Orgánica Municipal

En la Ley Orgánica Municipal se determina la facultad del Ayuntamiento para participar en la planeación del desarrollo, a través de formular, aprobar y ejecutar planes y programas que tiendan a promover y fomentar las actividades económicas en el municipio y a satisfacer las necesidades de equipamiento, infraestructura urbana y servicios públicos.

DIAGNÓSTICO DE LA VILLA DE TEMOZÓN

Temozón es una Villa que se caracteriza por su gente productiva y además de que se ubica en un lugar estratégico ya que estamos a unos kilómetros de Ek-balam esto nos beneficia en el ámbito competitivo ya que somos punto estratégico de comercializar nuestros productos a la gente de paso como muebles, carne ahumada y otros que tienen una grande demanda en la villa de Temozón. Por esa misma razón como municipio desarrollamos este plan para fortalecer algunos puntos de nuestra sociedad. Precisamente el productivo que se caracteriza por la utilización de técnicas tradicionales, mal manejo de los recursos naturales, poca diversificación y bajos ingresos. El presente diagnóstico tiene como objeto reflejar la realidad del estado actual de las organizaciones sociales, actividades económicas y recursos naturales para promover un desarrollo competitivo con visión integral donde se entrelacen los componentes ambientales, productivos, sociales, económicos y culturales, pero sobre todo que sea con carácter participativo. Este plan establece unas líneas de acción que permitirán de nuestro municipio ser productivo en el ámbito social, económico y cultural.

NOMENCLATURA

DENOMINACIÓN

Temozón

TOPONIMIA

Lugar aquí de remolino o torbellino, por derivarse de las voces, Te, aquí y Mozón, remolino, torbellino, esto es, cuando el viento, zuyche, cuando es de palos Zuypol.

HISTORIA

RESEÑA HISTÓRICA

El pueblo de Temozón "Lugar de remolino" se encuentra ubicado en un sitio que perteneció, durante la época prehispánica, a la Provincia de los Cupules y se hallaba despoblado a la llegada de los españoles. Se desconoce la fecha de su fundación, pero hacia el año 1565 ya se había establecido en este sitio una Encomienda.

El pueblo de Temozón desde su fundación pertenecía al partido de Valladolid y así continuó hasta el año de 1915, en el que, por decreto del Congreso del Estado se convierte en cabecera del municipio de su mismo nombre, separándose definitivamente de Valladolid.

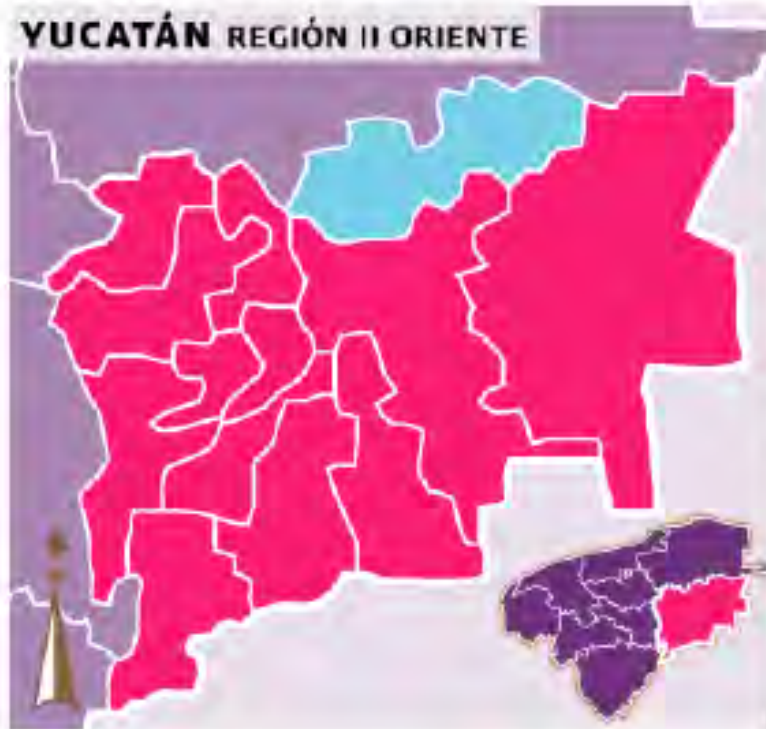
PERSONAJES ILUSTRES

CRONOLOGÍA DE HECHOS HISTÓRICOS

| AÑO | ACONTECIMIENTOS |
|------|--|
| 1915 | El 15 de noviembre fue segregado del municipio de Temozón el pueblo de Yalcobá, anexándose éste al municipio de Valladolid. |
| 1926 | El 7 de octubre se elevó a la categoría de pueblo la ranchería denominada Xuch de la jurisdicción municipal de Temozón, con el nombre de Yodzonot. |

MEDIO FÍSICO

LOCALIZACIÓN



Este municipio se localiza en la región denominada oriente del estado. Queda comprendido entre los paralelos $20^{\circ} 48'$ y $20^{\circ} 57'$ de latitud norte y los meridianos $87^{\circ} 47'$ y $88^{\circ} 16'$ de longitud oeste; posee una altura promedio de 22 metros sobre el nivel del mar.

EXTENSIÓN El municipio de Temozón ocupa una superficie de 1087.06 Km². Limita al norte con Calotmul-Tizimin, al sur con Valladolid, al este con Chemax y al oeste con Espita-Uayma

OROGRAFÍA El territorio del municipio es prácticamente plano, está constituido por una llanura de barrera, con piso rocoso.

HIDROGRAFÍA En el territorio municipal no existen corrientes superficiales de Agua. Sin embargo en el subsuelo se forman depósitos comunmente conocidos como Cenotes. En algunos casos los techos de estos se desploman y forman las Aguadas.

CLIMA

Es calido sub-húmedo, con lluvias en verano en la mayor parte del territorio. La temperatura media anual es de 25.8°C. y una precipitación media que alcanza los 82 milímetros. Los vientos dominantes provienen en dirección sureste y este.

PRINCIPALES ECOSISTEMAS**Flora**

Existen 2 tipos de vegetación en el municipio: la correspondiente a la selva mediana sub-caducifolia (sus especies más comunes son: la ceiba, pochote y bonete), y la correspondiente a la sabana (principalmente el pasto forrajero).

Fauna

La fauna existente incluye mamíferos: ratón de campo, ardilla, zarigueya y murciélagos, entre otras especies; aves: codomiz, tzutzuy, chachalaca y palomas; reptiles: lagartija y serpientes.

MONUMENTOS HISTÓRICOS**Arquitectónicos**

El templo de San román, construido durante la época colonial (probablemente en el siglo XVIII) el templo de San Antonio de Padua y el Palacio municipal.

Arqueológicos

La zona de Ek-Balám.

FIESTAS, DANZAS Y TRADICIONES**Tradiciones y Costumbres**

Para las festividades de todos los Santos y fieles difuntos se acostumbra colocar un altar en el lugar principal de la casa; donde se ofrece a los difuntos la comida que mas les gustaba y el tradicional Mucbil pollo, acompañado de atole de maíz nuevo, y chocolate batido con agua. En las fiestas regionales los habitantes bailan las jaranas, haciendo competencias entre los participantes.

Por costumbre las mujeres usan sencillo Huipil, con bordados que resaltan el corte cuadrado del cuello y el borde del vestido, se coloca sobre Fustán que es un medio fondo rizado sujeto a la cintura con pretina de la misma tela; calzan sandalias, y para protegerse del sol se cubren con un rebozo.

Los campesinos sobre todo los ancianos visten pantalón holgado de manta cruda, camiseta abotonada al frente, mandil de cotí y sombrero de paja. Para las vaquerías y fiestas principales las mujeres se engalanan con el Terno, confeccionado con finas telas, encajes y bordados hechos generalmente a mano en punto de cruz. Este se complementa largas cadenas de oro, aretes, rosario de coral o filigrana y rebozo de Santa María.

Los hombres visten pantalón blanco de corte recto filipina de fina tela, (los ricos llevan en esta prenda botonadura de oro), alpargatas y sombreros de jipijapa, sin faltar el tradicional pañuelo rojo, llamado popularmente paliacate, indispensable al bailar alguna jaranas.

| | |
|-------------------------------|--|
| TRAJE TÍPICO | Usan el de la región. |
| MÚSICA | La música tradicional del municipio es la jarana, así como la trova y los boleros. |
| ARTESANÍAS | Sobresale el urdido de hamacas y la confección de ropa típica. |
| ACTIVIDADES ECONÓMICAS | |

PRINCIPALES ACTIVIDADES ECONÓMICAS

I. AGRICULTURA

- MAIZ DE GRANO
- NARANJA DULCE
- FRIJOL
- SANDIA
- CHILE VERDE
- CHILE HABANERO
- TOMATE
- PINA
- PITAHAYA

II. GANADERIA

- BOVINOS (PIE DE CRÍA)

- CRIA DE GALLINAS.
- CRIA DE PAVOS.
- CRIA DE CERDOS.
- CRIA DE BORREGOS.

III. ARTESANAL

- URDIDO DE HAMACAS
- BORDADO DE PRENDAS DE VESTIR.
- TALLADO DE MADERAS PARA MUEBLES.

IV. TURISMO

- ZONA ARQUEOLOGICA DE EKBALAM
- CENOTES
- MONUMENTOS ARQUITECTONICOS

V. COMERCIO

- TIENDAS DE ABARROTES
- FERROTLAPALERIAS
- CARNICERIAS
- PANADERIAS
- FARMACIAS
- FRUTERIAS
- CANTINAS
- LICORERIAS

VI. SERVICIOS

- TAXIS
- MEDICOS PARTICULARES
- ALBANILES
- CARPINTEROS
- JORNALEROS

VII. FORESTAL

- MADERAS PARA CONSTRUCCION DE CASAS.
- HUANO
- LENA
- MUEBLES RUSTICOS
- VIII. CAZERIA • VENADOS

• CONEJOS

GASTRONOMÍA

Alimentos

Se preparan con masa de maíz carne de puerco, pollo y venado acompañados con salsas picantes a base de chiles habanero y max. Los principales son: frijol con puerco, chaya con huevo, puchero de gallina, queso relleno, salbutes, panuchos, pipian de venado, papadzules, longaniza, cochinita pibil, joroche, mucbil pollos, pimes y tamales.

Dulces

Los dulces tradicionales que se elaboran son el de yuca con miel, calabaza melada, camote con coco, cocoyol en almíbar, mazapán de pepita de calabaza, melcocha, arepas, tejocotes en almíbar y dulce de ciricote.

Bebidas

Las bebidas típicas del municipio son el xtabentun, balché, bebida de anís, pozole con coco, horchata, atole de maíz nuevo y refrescos de frutas de la región.

GOBIERNO

PRINCIPALES LOCALIDADES

El municipio cuenta con 99 localidades, e las cuales las más importantes son:

- Temozon (Cabecera Municipal)
- Hunuku
- Nahbalam
- Yokdzonot Presentado
- Santa Rita

CARACTERIZACIÓN DE AYUNTAMIENTO

| | |
|------------|--------------------|
| PRESIDENTE | |
| SINDICO | |
| SECRETARIO | OBRAS PÚBLICAS |
| REGIDOR | EDUCACIÓN |
| REGIDOR | SERVICIOS PÚBLICOS |
| REGIDOR | ASUNTOS AGROP. |

| | |
|----------|------------------|
| REGIDOR | CEMENTERIOS |
| REGIDORA | SEG. PUBLICA |
| REGIDOR | DEPORTES |
| REGIDOR | SALUD |
| REGIDOR | EQUIDAD Y GENERO |

ORGANIZACIÓN Y ESTRUCTURA DE LA ADMINISTRACIÓN PÚBLICA MUNICIPAL

Las autoridades auxiliares municipales son: Juntas y Comisarias Municipales, cuyos presidentes son electos democráticamente por un periodo de 3 años y Agencias Municipales, cuyos titulares son nombrados por el presidente municipal por un periodo de tres años. En el municipio existen 2 presidentes de juntas municipales, 1 comisario municipal y 19 agentes municipales.

Funciones de las Juntas Municipales

- Formular el proyecto de presupuesto de egresos de la sección municipal.
- Rendir informes que soliciten sobre todos los ramos de la administración municipal.
- Representar al ayuntamiento en las secciones municipales.
- Formar cada año los padrones de los niños en edad escolar.
- Nombrar secretario y tesorero.

Funciones de las Comisarias Municipales

- Velar por el orden y la seguridad pública de la comisaria.
- Hacer cumplir los reglamentos, circulares y disposiciones administrativas de observancia general que expida el ayuntamiento.
- Cuidar que los niños en edad escolar y jóvenes asistan a las escuelas primarias y secundarias respectivamente.
- Calificar las faltas e imponer sanciones a los infractores en los términos de las leyes y reglamentos.

Funciones de las Agencias Municipales

- Velar por la conservación del orden público y en su caso aprehender y remitir a los delincuentes requeridos por las autoridades.
- Hacer cumplir las leyes sobre educación primaria y del registro civil.
- Evitar los juegos y la venta de licores, sin el permiso y patente respectivos.

Centros integradores

Cuenta con 3 centros integradores que son las poblaciones de Aguacatal, Conquista Campesina y Francisco Villa (mamantel) A estos lugares se les complementa la infraestructura necesaria para la mejor prestación de los servicios a las diferentes comunidades que se encuentren dentro de su área de influencia.

REGIONALIZACIÓN POLÍTICA


El municipio pertenece al Quinto Distrito Electoral Federal y al Décimo Distrito Electoral Local.

REGLAMENTACIÓN MUNICIPAL

- De Box y Lucha Libre
- De Organización Vecinal
- De Construcciones Interior del Ayuntamiento
- De la Administración Pública Municipal
- Del Servicio Público y Aseo Urbano
- Bando de Policía y Buen Gobierno

CRONOLOGÍA DE LOS PRESIDENTES MUNICIPALES

| Presidente Municipal | Periodo de Gobierno |
|------------------------------------|---------------------|
| C. Julian Gongora | 1941-1942 |
| C. Romulo Aguilar G. | 1943-1944 |
| C. Julian Fernández | 1945-1946 |
| C. Miguel Kaul | 1947-1949 |
| C. Carlos Castillo Blanco | 1950-1952 |
| C. Genaro Arjona Alcocer | 1953-1955 |
| C. Pedro Mario Góngora | 1956-1958 |
| C. Faustino Góngora Aguilar | 1959-1961 |
| C. Ernesto Aguilar Domínguez | 1962-1964 |
| C. Jesús Arceo Rodríguez | 1965-1967 |
| C. Daniel Góngora Alcocer | 1968-1970 |
| C. Alfredo Marín Burgos | 1971-1973 |
| C. Ofelio Mena Heredia | 1974-1975 |
| C. Modesto Góngora Novelo | 1976-1978 |
| C. Concepción Cobá Dzib | 1979-1981 |
| C. Alfredo Marín Burgos | 1982-1984 |
| C. Santiago Kaul Alcocer | 1985-1987 |
| C. Ángel Leodegario Gutiérrez Mena | 1988-1990 |



| | |
|-------------------------------------|-----------|
| C. Paulino Alcocer y Aguilar | 1991-1993 |
| C. Salvador Rosado Valdez | 1994-1995 |
| C. Didier Alfredo Marin Aguilar | 1995-1998 |
| C. Eddier Ademar Gutierrez Mena | 1998-2001 |
| C. Dionisio Novelo González | 2001-2004 |
| C. Cuauhtémoc Nicolás Góngora Arceo | 2004-2007 |
| C. Carlos Manuel Aguilar Loria | 2007-2010 |
| C. Dionicio Novelo González | 2010-2012 |
| C. Didier Marin Aguilar | 2012-2015 |

MISIÓN

“Hacer de Temozón un mejor municipio, sustentable, productivo seguro y responsable, con comunidades rurales, más dignos y humanos para vivir”.

VISIÓN

“Ser un municipio con un gobierno municipal líder en gestión, administración transparente de los recursos, para satisfacer las necesidades de la comunidad”

VALORES

- Honestidad
- Responsabilidad
- Transparencia en el manejo de los Recursos
- Equidad de Género y Generosidad
- Participación Activa
- Tolerancia a las Diferencias
- Liderazgo
- Comprensión y Respeto
- Derechos y Deberes Políticos, Económicos, Éticos y Morales

DESARROLLO DE UNA MEJOR EDUCACIÓN

OBJETIVO

Cubrir la demanda del equipamiento educativo, abatiendo el rezago de construcción de espacios educativos.

ESTRATEGIA

Lograr una convergencia con las dependencias federales y estatales, para el mantenimiento de los entes educativos en infraestructura.

LÍNEAS DE ACCIÓN

- Gestionar en las dependencias estatales y federales los apoyos en materia de educación para una mejor calidad educativa.
- Gestión de becas a nivel básico, intermedio y superior.
- Gestión de programas para el acceso a la educación en las comisarias.
- Rehabilitación y mantenimiento de escuelas de educación básica.
- Construir Bachillerato en Hunuku
- Convenio con los taxistas para transportar a los estudiantes a las escuelas mas cercanas
- Celebrar convenios para conseguir uniformes, zapatos, útiles escolares.
- Establecer en las comisarias unos centros de computo con internet para los estudiantes
- Convenios con las universidades para obtener capacitación en todos los sectores.

META

Cubrir las necesidades de educación en el ámbito municipal de las escuelas publicas.

INDICADORES

Acciones programadas

FRECUENCIA DE MEDICIÓN

Semestral

OBJETIVO

Cubrir la demanda del equipamiento agropecuario con los insumos de producción.

ESTRATEGIA

Desarrollar capacidad de autogestión de apoyos económicos, para que los campesinos, ganaderos, apicultores logren una autosuficiencia económica que les permita innovar el sistema de producción, la maquinaria o infraestructura necesaria para la transformación de los productos primarios así como todos los programas que adquieran sean para el combate de la pobreza .

LÍNEAS DE ACCIÓN

- Garantizar la compra de los productos agropecuarios a un precio justos.
- Promover convenio con las dependencias correspondientes para los apoyos económicos.
- Contar con asesoría para la elaboración de proyectos, para la comercialización de los productos
- Reactivación de los sistemas de riego, para una mayor productividad y diversificación de productos.
- Creación de unidades productivas de borregos.
- Reactivación de unidades productivas del sector agrícola.
- Diversificación de cultivos mediante la creación de invernaderos
- Creación de casas sombra
- Realizar un proyecto de granja de cerdos
- Activar la expo feria agrícola, ganadera apícola y comercial.
- Establecer convenios con las universidades como Chapingo, Valladolid, Tizimín, etc. Para capacitar y mejorar el producto del campo de Temozón

META

Cubrir las necesidades del sector agropecuario proporcionando los insumos a los productores para tener eficiencia económica.

INDICADORES

Acciones programadas

FRECUENCIA DE MEDICIÓN

Semestral

OBJETIVO

Desarrollo de la seguridad y prevención del orden publico

ESTRATEGIA

Capacitar nuestros elementos para proporcionar un orden en el municipio.

LÍNEAS DE ACCIÓN

- Fomentar una cultura de prevención de accidentes
- Proveer a los policías con el equipamiento adecuado para enfrentar las contingencias
- Capacitar al personal en materia de efectos jurídicos y reglamentos.
- Desarrollar cursos de protección civil

META

Proporcionar una seguridad que garantice un orden público eficiente.

INDICADORES

Acciones programadas

FRECUENCIA DE MEDICIÓN

Semestral

GRUPO TACTICO

7151

OBJETIVO

Prestar servicios públicos que garanticen las necesidades de la ciudadanía con la calidad y tiempo oportuno, y una eficiencia operativa.

ESTRATEGIA

Lograr una coordinación entre la ciudadanía y el director de servicios públicos para cubrir las necesidades de Temozón.

LÍNEAS DE ACCIÓN

- Realizar supervisiones en los parques, cementerios, calles y jardines para un servicio oportuno.
- Facilitar los recursos materiales, humanos y financieros en la prestación de servicios públicos.
- Realizar pruebas de funcionamiento al alumbrado público para verificar su eficiencia en el servicio.

META

Cubrir las necesidades de servicios públicos con un trabajo organizado y eficiente.

INDICADORES

Acciones programadas

FRECUENCIA DE MEDICIÓN

Mensual

OBJETIVO

Cubrir la demanda en coordinación con los servicios de salud de las necesidades de los ciudadanos de Temozón.

ESTRATEGIA

Coordinar y fomentar con el centro de salud campañas para impulsar la medicina preventiva y la cultura del bienestar saludable.

LÍNEAS DE ACCIÓN

- Realizar junto con el centro de salud campañas de vacunación
- Coordinar campañas de detección y prevención de enfermedades
- Hacer llegar a las comisarias en coordinación del centro de salud módulos en materia de salud
- Regulación Sanitaria en los establecimientos de los puestos ambulantes de comida
- Gestionar con el gobierno estatal, y federal los insumos y equipos necesarios para prestar un servicio de alta calidad a los ciudadanos de Temozón.

META

Cubrir las necesidades del sector salud proporcionando servicios en tiempo y forma con el equipamiento adecuado y medicamentos.

INDICADORES

Acciones programadas

FRECUENCIA DE MEDICIÓN

Semestral

OBJETIVO

Implementar una cultura de práctica deportiva en coordinación con las escuelas públicas de nivel básico, intermedio, superior y los ciudadanos de Temozón.

ESTRATEGIA

Coordinar e implementar medidas de participación con la realización de comités deportivos.

LÍNEAS DE ACCIÓN

- Gestionar en las dependencias correspondientes los insumos y equipos para una buena práctica deportiva.
- Mantenimiento y reparación de los campos y canchas.
- Formación de comités deportivos
- Organización de campeonatos que involucren comisarias y el municipio de Temozón.
- Creación de un complejo deportivo

META

Cubrir las necesidades del sector deportivo proporcionando el equipamiento necesario para inculcar una cultura deportiva.

INDICADORES

Acciones programadas

FRECUENCIA DE MEDICIÓN

Mensual

DESARROLLO DE SERVICIOS DE AGUA

OBJETIVO

Cubrir la demanda de agua del municipio y sus comisarias.

ESTRATEGIA

Realizar un mantenimiento e instalación de tomas, para cubrir las necesidades de Temozón y en sus comisarias

LÍNEAS DE ACCIÓN

- Mantenimiento de tuberías principales.
- Realizar tratamientos, para garantizar agua de calidad.
- Rehabilitar y mantener clorinadores en todas las comisarias y en el Municipio.

META

Cubrir las necesidades de las comisarias y del municipio en materia de equipamiento de agua y hacer llegar el agua en las zonas marginadas.

INDICADORES

Acciones programadas

FRECUENCIA DE MEDICIÓN

Trimestral.

OBJETIVO

Preservar el cuidado del medio ambiente creando una cultura de organización de los residuos.

ESTRATEGIA

Colocar depósitos de basura reclasificándolos en orgánicas e inorgánicas.

LÍNEAS DE ACCIÓN

- Establecer comités de cuidado y preservación del medio ambiente.
- Crear una normatividad de impacto ambiental en la construcción de comercios.
- Implementar proyectos de reforestación en los espacios públicos.
- Realizar la concientización de la sociedad sobre los malos manejos de los recursos naturales a través de campañas.
- Realizar campañas de descacharrización
- Crear puntos de confinamiento y relleno sanitario para el almacenamiento de los residuos sólidos

META

Concientizar a la gente en la clasificación de sus residuos.

INDICADORES

Acciones programadas

FRECUENCIA DE MEDICIÓN

Mensual.

OBJETIVO

Fortalecer en el ámbito turístico a Temozón rehabilitando sus cenotes y su zona arqueológica así como la diversidad cultural y comercial

ESTRATEGIA

Realizar un proyecto de mercadotecnia de los cenotes cercanos al municipio así como de la diversidad cultural de Temozón para una mayor activación del turismo.

LÍNEAS DE ACCIÓN

- Reactivar los cenotes cercanos de Temozón realizando convenios con los propietarios para un mejor sector turístico .
- Creación de un parador turístico en la villa de Temozón .
- Implementar proyectos eco turísticos.
- Realizar exposiciones de la diversidad cultural y comercial.
- Realizar eventos culturales en las zonas arqueológicas de Ek Balam para una mayor estancia del turista.
- Capacitar a los prestadores de servicios turísticos.
- Implementar la inversión de capital en Temozón en el sector turístico.

META

Fortalecer el turismo en Temozón con el desarrollo de un parador turístico .






















INDICADORES



























Acciones programadas





























FRECUENCIA DE MEDICIÓN


































Trimestral.


































INDICADORES ECONOMICOS Y ESTADISTICOS DE TEMOZÓN











| Actividades primarias | | |
|---|---|--------|
|  | Superficie sembrada total (Hectáreas), 2009 | 34,484 |
|  | Superficie cosechada total (Hectáreas), 2009 | 33,247 |
| Actividades secundarias | | |
|  | Volumen de las ventas de energía eléctrica (Megawatts-hora), 2009 | 6,213 |
|  | Valor de las ventas de energía eléctrica (Miles de pesos), 2009 | 8,196 |
|  | Inversión pública ejercida en obras de electrificación (Miles de pesos), 2009 | 1,517 |
| Actividades terciarias | | |
|  | Aeropuertos, 2009 | 0 |
|  | Oficinas postales, 2009 | 9 |
| Finanzas públicas | | |
|  | Ingresos brutos de los municipios (Miles de pesos), 2010 | 45,496 |
|  | Egresos brutos de los municipios (Miles de pesos), 2010 | 45,496 |
| Medio ambiente | | |
| Medio ambiente | | |
|  | Superficie continental (Kilómetros cuadrados), 2005 | 706,82 |
|  | Superficie de pastizal (Kilómetros cuadrados), 2005 | 113,46 |
|  | Superficie de otros tipos de vegetación (Kilómetros cuadrados), 2005 | 0.00 |
| Población, Hogares y Vivienda | | |
| Población | | |
|  | Población total, 2010 | 14,801 |
|  | Relación hombres-mujeres, 2010 | 102.6 |
| Natalidad y fecundidad | | |
|  | Nacimientos, 2010 | 343 |
| Mortalidad | | |
|  | Defunciones generales, 2010 | 66 |
| Nupcialidad | | |
|  | Matrimonios, 2009 | 153 |
|  | Divorcios, 2010 | 3 |
| Hogares | | |
|  | Hogares, 2010 | 3,506 |
|  | Tamaño promedio de los hogares, 2010 | 4.2 |
|  | Hogares con jefatura femenina, 2010 | 432 |









| Vivienda y Urbanización | | |
|---|--|--------|
|  | Total de viviendas particulares habitadas, 2010 | 3,505 |
|  | Promedio de ocupantes en viviendas particulares habitadas, 2010 | 4.2 |
| Sociedad y Gobierno | | |
| Educación | | |
|  | Población de 5 y más años con primaria, 2010 | 6,945 |
|  | Personal docente en educación especial, 2009 | 5 |
|  | Total de escuelas en educación básica y media superior, 2009 | 38 |
| Salud | | |
|  | Población derechohabiente a servicios de salud, 2010 | 11,993 |
|  | Personal médico, 2009 | 13 |
| Empleo y relaciones laborales | | |
|  | Conflictos de trabajo, 2010 | 0 |
|  | Huelgas estalladas, 2010 | 0 |
| Seguridad pública y Justicia | | |
|  | Delitos registrados en averiguaciones previas del fuero común, 2009 | 0 |
|  | Tasa de personas con sentencia condenatoria, 2010 | 66.7 |
| Cultura | | |
|  | Bibliotecas públicas, 2009 | 3 |
|  | Consultas realizadas en bibliotecas públicas, 2009 | 22,621 |
| A | | |
|  | Accidentes de tránsito terrestres en zonas urbanas y suburbanas, 2009 | 0 |
|  | Aeropuertos, 2009 | 0 |
|  | Alumnos egresados en bachillerato, 2009 | 36 |
|  | Alumnos egresados en preescolar, 2009 | 344 |
|  | Alumnos egresados en primaria, 2009 | 297 |
|  | Alumnos egresados en primaria indígena, 2009 | 141 |
|  | Alumnos egresados en profesional técnico, 2009 | 0 |
|  | Alumnos egresados en secundaria, 2009 | 239 |
|  | Árboles plantados, 2009 | 0 |
|  | Automóviles registrados en circulación, 2010 | 525 |
| B | | |
|  | Bibliotecas en educación básica, media y superior de la modalidad escolarizada, 2009 | 3 |
|  | Bibliotecas públicas, 2009 | 3 |
| C | | |
|  | Capacidad de los Centros de Readaptación Social, 2009 | 0 |


| | |
|--|---------------|
|  Capacidad instalada de las plantas potabilizadoras en operación (Litros por segundo), 2009 | 0 |
|  Capacidad total de almacenamiento de las presas (Millones de metros cúbicos), 2009 | 0 |
|  Centrales de abasto, 2009 | No disponible |
|  Conflictos de trabajo, 2010 | 0 |
|  Consultas realizadas en bibliotecas públicas, 2009 | 22,621 |
| D | |
|  Defunciones generales, 2010 | 66 |
|  Defunciones generales hombres, 2010 | 25 |
|  Defunciones generales mujeres, 2010 | 41 |
|  Delitos registrados en averiguaciones previas del fuero común, 2009 | 0 |
|  Divorcios, 2010 | 3 |
| E | |
|  Egresos brutos de los municipios (Miles de pesos), 2010 | 45,496 |
|  Escuelas en bachillerato, 2009 | 1 |
|  Escuelas en formación para el trabajo, 2009 | 0 |
|  Escuelas en preescolar, 2009 | 12 |
|  Escuelas en primaria, 2009 | 16 |
|  Escuelas en primaria indígena, 2009 | 8 |
|  Escuelas en profesional técnico, 2009 | 0 |
|  Escuelas en secundaria, 2009 | 9 |
| F | |
|  Familias beneficiadas por el seguro popular, 2009 | 2,963 |
| G | |
|  Grado promedio de escolaridad de la población de 15 y más años, 2010 | 5.6 |
| H | |
|  Hogares, 2010 | 3,506 |
|  Hogares con jefatura femenina, 2010 | 432 |
|  Hogares con jefatura masculina, 2010 | 3,074 |
|  Huegas estatales, 2010 | 0 |
| I | |
|  Ingresos brutos de los municipios (Miles de pesos), 2010 | 45,496 |
|  Inversión ejercida en programas de vivienda (Miles de pesos), 2009 | No disponible |
|  Inversión pública ejercida en obras de electrificación (Miles de pesos), 2009 | 1,517 |
| M | |
|  Matrimonios, 2009 | 163 |









| | |
|---|---------------|
|  Mercados públicos, 2009 | No disponible |
| N | |
|  Nacimientos, 2010 | 343 |
|  Nacimientos hombres, 2010 | 176 |
|  Nacimientos mujeres, 2010 | 167 |
| O | |
|  Oficinas postales, 2009 | 9 |
| P | |
|  Parques de juegos infantiles, 2009 | 11 |
|  Personal docente en bachillerato, 2009 | 9 |
|  Personal docente en Centros de Desarrollo Infantil, 2009 | 0 |
|  Personal docente en educación especial, 2009 | 5 |
|  Personal docente en formación para el trabajo, 2009 | 0 |
|  Personal docente en preescolar, 2009 | 31 |
|  Personal docente en primaria, 2009 | 90 |
|  Personal docente en primaria indígena, 2009 | 43 |
|  Personal docente en profesional técnico, 2009 | 0 |
|  Personal docente en secundaria, 2009 | 56 |
|  Personal médico, 2009 | 13 |
|  Personal médico en el IMSS, 2009 | 0 |
|  Personal médico en el IMSS-Oportunidades, 2009 | 1 |
|  Personal médico en el ISSSTE, 2009 | 0 |
|  Personal médico en instituciones de asistencia social, 2009 | 13 |
|  Personal médico en instituciones de seguridad social, 2009 | 0 |
|  Personal médico en la Secretaría de Salud del Estado, 2009 | 12 |
|  Personal médico en otras instituciones de asistencia social, 2009 | 0 |
|  Personal médico en otras instituciones de seguridad social, 2009 | 0 |
|  Personal médico en PEMEX, SEDENA, y/o SEMAR, 2009 | 0 |
|  Población de 18 años y más con nivel profesional, 2010 | 277 |
|  Población de 18 años y más con posgrado, 2010 | 9 |
|  Población de 5 y más años con primaria, 2010 | 6,945 |
|  Población de 5 y más años, 2010 | 12,899 |
|  Población derechohabiente a servicios de salud, 2010 | 11,993 |
|  Población derechohabiente a servicios de salud del IMSS, 2010 | 534 |
|  Población derechohabiente a servicios de salud del ISSSTE, 2010 | 193 |
|  Población sin derechohabencia a servicios de salud, 2010 | 2,773 |

























| | |
|---|--------|
|  Población total, 2010 | 14,801 |
|  Población total hombres, 2010 | 7,494 |
|  Población total mujeres, 2010 | 7,307 |
|  Porcentaje de población de 15 a 29 años, 2010 | 29.1 |
|  Porcentaje de población de 15 a 29 años hombres, 2010 | 28.6 |
|  Porcentaje de población de 15 a 29 años mujeres, 2010 | 29.6 |
|  Porcentaje de población de 60 y más años, 2010 | 9.0 |
|  Porcentaje de población de 60 y más años hombres, 2010 | 9.0 |
|  Porcentaje de población de 60 y más años mujeres, 2010 | 9.0 |
|  Promedio de ocupantes en viviendas particulares habitadas, 2010 | 4.2 |
| R | |
|  Relación hombres-mujeres, 2010 | 102.6 |
| S | |
|  Superficie continental (Kilómetros cuadrados), 2005 | 706.82 |
|  Superficie cosechada de alfalfa verde (Hectáreas), 2009 | 0 |
|  Superficie cosechada de avena forajera (Hectáreas), 2009 | 0 |
|  Superficie cosechada de chile verde (Hectáreas), 2009 | 1 |
|  Superficie cosechada de frijol (Hectáreas), 2009 | 40 |
|  Superficie cosechada de pastos (Hectáreas), 2009 | 30,987 |
|  Superficie cosechada de sorgo grano (Hectáreas), 2009 | 0 |
|  Superficie cosechada de tomate rojo (Jitomate) (Hectáreas), 2009 | 3 |
|  Superficie cosechada de tomate verde (Hectáreas), 2009 | 0 |
|  Superficie cosechada de trigo grano (Hectáreas), 2009 | 0 |
|  Superficie cosechada del resto de cultivos nacionales (Hectáreas), 2009 | 81 |
|  Superficie cosechada total (Hectáreas), 2009 | 33,247 |
|  Superficie de agricultura (Kilómetros cuadrados), 2005 | 0.00 |
|  Superficie de áreas sin vegetación (Kilómetros cuadrados), 2005 | 0.00 |
|  Superficie de áreas urbanas (Kilómetros cuadrados), 2005 | 2.76 |
|  Superficie de bosque (Kilómetros cuadrados), 2005 | 0.00 |
|  Superficie de cuerpos de agua (Kilómetros cuadrados), 2005 | 0.00 |
|  Superficie de matorral xerófilo (Kilómetros cuadrados), 2005 | 0.00 |
|  Superficie de otros tipos de vegetación (Kilómetros cuadrados), 2005 | 0.00 |
|  Superficie de pastizal (Kilómetros cuadrados), 2005 | 113.46 |
|  Superficie de selva (Kilómetros cuadrados), 2005 | 0.00 |
|  Superficie de vegetación secundaria (Kilómetros cuadrados), 2005 | 590.59 |

| | |
|--|--------|
|  Superficie mecanizada (Hectáreas), 2009 | 0 |
|  Superficie sembrada de alfalfa verde (Hectáreas), 2009 | 0 |
|  Superficie sembrada de avena forrajera (Hectáreas), 2009 | 0 |
|  Superficie sembrada de chile verde (Hectáreas), 2009 | 2 |
|  Superficie sembrada de frijol (Hectáreas), 2009 | 40 |
|  Superficie sembrada de maíz grano (Hectáreas), 2009 | 3,200 |
|  Superficie sembrada de pastos (Hectáreas), 2009 | 30,997 |
|  Superficie sembrada de riego (Hectáreas), 2009 | 369 |
|  Superficie sembrada de sorgo grano (Hectáreas), 2009 | 0 |
|  Superficie sembrada de temporal (Hectáreas), 2009 | 34,115 |
|  Superficie sembrada de tomate rojo (jitomate) (Hectáreas), 2009 | 4 |
|  Superficie sembrada de tomate verde (Hectáreas), 2009 | 0 |
|  Superficie sembrada de trigo grano (Hectáreas), 2009 | 0 |
|  Superficie sembrada del resto de cultivos nacionales (Hectáreas), 2009 | 242 |
|  Superficie sembrada total (Hectáreas), 2009 | 34,484 |

| | |
|--|---------------|
| T | |
|  Tamaño promedio de los hogares, 2010 | 4.2 |
|  Tasa de alfabetización de las mujeres de 15 a 24 años, 2010 | 97.3 |
|  Tasa de alfabetización de las personas de 15 a 24 años, 2010 | 97.8 |
|  Tasa de alfabetización de los hombres de 15 a 24 años, 2010 | 99.3 |
|  Tasa de personas con sentencia condenatoria, 2010 | 66.7 |
|  Tianguis, 2009 | No disponible |
|  Total de escuelas en educación básica y media superior, 2009 | 38 |
|  Total de viviendas particulares habitadas, 2010 | 3,506 |

| | |
|---|-------|
| U | |
|  Usuarios de energía eléctrica, 2009 | 3,420 |

| | |
|---|-------|
| V | |
|  Valor de las ventas de energía eléctrica (Miles de pesos), 2009 | 8,196 |
|  Viviendas particulares habitadas con piso diferente de tierra, 2010 | 3,230 |
|  Viviendas particulares habitadas que disponen de agua de la red pública en el ámbito de la vivienda, 2010 | 3,003 |
|  Viviendas particulares habitadas que disponen de computadora, 2010 | 143 |
|  Viviendas particulares habitadas que disponen de drenaje, 2010 | 2,146 |
|  Viviendas particulares habitadas que disponen de energía eléctrica, 2010 | 3,323 |
|  Viviendas particulares habitadas que disponen de excusado o sanitario, 2010 | 2,865 |
|  Viviendas particulares habitadas que disponen de lavadora, 2010 | 1,619 |

| | | |
|---|----------------|----|
|  Viviendas particulares habitadas que disponen de refrigerador, 2010 | 1,561 | |
|  Viviendas particulares habitadas que disponen de televisión, 2010 | 2,798 | |
|  Volumen anual utilizado de agua de las presas (Millones de metros cúbicos), 2009 | 0 | |
|  Volumen de la producción de alfalfa verde (Toneladas), 2009 | 0 | |
|  Volumen de la producción de avena forrajera (Toneladas), 2009 | 0 | |
|  Volumen de la producción de carne en canal de caprino (Toneladas), 2009 | 0 | |
|  Volumen de la producción de carne en canal de gallináceas (Toneladas), 2009 | 64 | |
|  Volumen de la producción de carne en canal de guajolotes (Toneladas), 2009 | 11 | |
|  Volumen de la producción de carne en canal de ovino (Toneladas), 2009 | 10 | |
|  Volumen de la producción de cera en greña (Toneladas), 2009 | 0 | |
|  Volumen de la producción de chile verde (Toneladas), 2009 | 8 | |
|  Volumen de la producción de frijol (Toneladas), 2009 | 12 | |
|  Volumen de la producción de huevo para plato (Toneladas), 2009 | 34 | |
|  Volumen de la producción de leche de bovino (Miles de litros), 2009 | 0 | |
|  Volumen de la producción de leche de caprino (Miles de litros), 2009 | 0 | |
|  Volumen de la producción de miel (Toneladas), 2009 | 178 | |
|  Volumen de la producción de pastos (Toneladas), 2009 | 150,730 | |
|  Volumen de la producción de sorgo grano (Toneladas), 2009 | 0 | |
|  Volumen de la producción de tomate rojo (¡¡tomate) (Toneladas), 2009 | 43 | |
|  Volumen de la producción de tomate verde (Toneladas), 2009 | 0 | |
|  Volumen de la producción de trigo grano (Toneladas), 2009 | 0 | |
|  Volumen de la producción forestal maderable de coníferas (Metros cúbicos rollo), 2009 | 0 | |
|  Volumen de las ventas de energía eléctrica (Megawatts-hora), 2009 | 6,213 | |
|  Volumen suministrado anual de agua potable (Millones de metros cúbicos), 2009 | 0 | |
| | Temozón | |
| Cabecera municipal | Temozón | |
| Latitud | 20° 48' N | 3 |
| Longitud | 88° 12' O | 86 |
| Altitud | 30 msnm | |
| Plantuario de Información geográfica municipal | Ver (PDF) | |