



H. Ayuntamiento de Tizimín



Tizimín, Yucatán a 4 de Agosto de 2014

Asunto: El que se indica

No. De Oficio: MTV/SM/094/2014

LIC. NEFI ENRIQUE CAUICH RAMAYO
DIRECCIÓN DE UMAIP
DEL H. AYUNTAMIENTO DE TIZIMÍN
PRESENTE

Por este medio y de la manera más atenta me dirijo a usted en respuesta al oficio marcado con el número 487/UMAIP/2014 con fecha del 22 de Julio de 2014, relativo a la información solicitada referente a la (FRACCIÓN XIV) El padrón inmobiliario con que cuenta el H. Ayuntamiento, correspondiente al periodo Abril – Junio de 2014.

En respuesta al oficio: 171/CM/2014 me permito informarle que los cambios que hubieron en el padrón inmobiliario del Municipio son los siguientes:


Se adjudicó el predio 545 de la calle 44 de la Ciudad de Tizimín, Yucatán, mediante escritura de fecha 12 de abril del 2014, quedando escrito bajo el número 1727716 y con el folio electrónico 1118549 en el Registro Público de la Propiedad del Estado.

Así mismo se adjudicó al Honorable Ayuntamiento de Tizimín a título Gratuito el predio marcado con el número 119 de la calle 21 de la localidad de Dzonot Carretero, municipio de Tizimín, Yucatán, mediante escritura de fecha 12 de abril del 2014, quedando inscrito bajo el número 1727727 y con folio electrónico 1118551 en el Registro Público de la Propiedad del Estado.

Anexo Copia de Acta de sesión de cabildo correspondiente a las adjudicaciones antes mencionadas.

Sin otro particular me despido de usted enviándole un cordial saludo.

ATENTAMENTE


PROFRA. GENY LEONOR CHAB LÓPEZ
SÍNDICO MUNICIPAL


H. AYUNTAMIENTO
SINDICO MUNICIPAL
2012 - 2015
TIZIMIN, YUCATAN.

Nombre y firma del titular de la UMAIP:

Lic. Nefi Enrique Cauich Ramayo

Fecha de generación del documento: 4 de agosto de 2014.

Fecha de actualización de la información: 11/08/2014

C.C.P. Archivo

Tel: 986 (86) 3 20 06

Calle 51 S/N por 50 y 52 Col. Centro C.P. 97700 Tizimín, Yucatán México

ACTA NÚMERO: SESENTA Y OCHO-----

EN LA CIUDAD DE TIZIMÍN, ESTADO DE YUCATÁN, ESTADOS UNIDOS MEXICANOS, SIENDO LAS VEINTE HORAS DEL DÍA SEIS DE FEBRERO DEL AÑO DOS MIL CATORCE, ESTANDO REUNIDOS EN EL SALÓN DE ACTOS DEL PALACIO MUNICIPAL, SE EFECTUÓ LA TRIGÉSIMA SÉPTIMA SESIÓN EXTRAORDINARIA DE CABILDO DEL HONORABLE AYUNTAMIENTO DEL MUNICIPIO DE TIZIMÍN, YUCATÁN, MISMA QUE FUE CONVOCADA, POR QUIEN TIENE FACULTAD PARA HACERLO, PREVIAMENTE Y CON FUNDAMENTO EN LOS ARTÍCULOS TREINTA, TREINTA Y UNO, TREINTA Y DOS, TREINTA Y TRES, TREINTA Y CUATRO, TREINTA Y CINCO, TREINTA Y SEIS, TREINTA Y SIETE, TREINTA Y OCHO, TREINTA Y NUEVE, CINCUENTA Y SEIS, SESENTA Y CUATRO Y DEMAS RELATIVOS DE LA LEY DE GOBIERNO DE LOS MUNICIPIOS DEL ESTADO DE YUCATÁN, MISMA QUE SE REALIZÓ DE ACUERDO AL SIGUIENTE-----

-----ORDEN DEL DÍA-----

PRIMERO.- LISTA DE ASISTENCIA.-----

SEGUNDO.- INSTALACIÓN LEGAL DE LA SESIÓN-----

TERCERO.- LECTURA DEL ORDEN DEL DÍA-----

CUARTO.- LECTURA DEL ACTA DE LA SESIÓN ANTERIOR-----

QUINTO.- ANÁLISIS Y APROBACIÓN EN SU CASO PARA LA SOLICITUD DE DONACIÓN DE UN TERRENO UBICADO EN LA COMISARIA DE DZONOT CARRETERO, CON UNA EXTENSIÓN DE 3,500 METROS CUADRADOS, PARA CONSTRUIR UNA CANCHA TECHADA DE USOS MÚLTIPLES PARA USO, GOCE Y DISFRUTE DE LA COMUNIDAD YA MENCIONADA-----

SEXTO.- ANÁLISIS Y APROBACIÓN EN SU CASO PARA LA SOLICITUD DE DONACIÓN DEL FUNDO LEGAL UBICADO EN EL MUNICIPIO DE TIZIMÍN, YUCATÁN, CON UNA SUPERFICIE DE 7,404.22 METROS CUADRADOS, UBICADO EN LA CALLE 44 X 73 Y 73A NO.545-----

SÉPTIMO.- CLAUSURA DE LA SESIÓN-----

ACTO CONTINUO SE PROCEDE A CELEBRAR LA TRIGÉSIMA SÉPTIMA SESIÓN EXTRAORDINARIA DE ACUERDO AL ORDEN DEL DÍA ESTABLECIDO-----

PRIMERO.- EN CUMPLIMIENTO AL PRIMER PUNTO DEL ORDEN DEL DÍA, EL REGIDOR SECRETARIO DEL H. AYUNTAMIENTO DE TIZIMÍN, YUCATÁN, LIC. AMIR ADÁN RODRÍGUEZ NOVELO, PROCEDE AL PASE DE LISTA, ESTANDO LOS SIGUIENTES REGIDORES: CP. MARÍA DEL ROSARIO DÍAZ GÓNGORA, PROFESORA GENY LEONOR CHAB LÓPEZ, LIC. AMIR ADÁN RODRÍGUEZ NOVELO, C. MARÍA DEL CARMEN DZUL XULUC, C. PAULA LI ARANDA, PROFESOR JOSÉ REMIGIO MATEO DÍAZ CHABLE, C. TOMÁS ALBERTO GONZALEZ CASTILLO, PROFESOR LUIS ALBERTO VÁZQUEZ VÁRGUEZ, MVZ. EDDIE DE JESÚS PÉREZ CASTILLO, C. ANGÉLICA BORGES PÁEZ Y C. PORFIRIA MARICELA PERAZA AGUILAR-----

SEGUNDO.- EN VIRTUD DE ESTAR PRESENTES LOS ONCE REGIDORES, LA ALCALDESA DEL H. AYUNTAMIENTO DE TIZIMÍN, YUCATÁN, DECLARA INSTALADA LA TRIGÉSIMA SÉPTIMA SESIÓN EXTRAORDINARIA DE CABILDO-----

TERCERO.- DE ACUERDO CON EL TERCER PUNTO, EL REGIDOR SECRETARIO LIC. AMIR ADÁN RODRÍGUEZ NOVELO, DA LECTURA DEL ORDEN DEL DÍA-----

CUARTO.- CUMPLIENDO CON EL CUARTO PUNTO DEL ORDEN DEL DÍA, EL REGIDOR SECRETARIO LIC. AMIR ADÁN RODRÍGUEZ NOVELO, SOLICITÓ LA AUTORIZACIÓN DE LOS REGIDORES PRESENTES A FIN DE QUE SE OMITA LA LECTURA DE LA CITADA ACTA, YA QUE TODOS CONOCÍAN SU CONTENIDO LA CUAL FUE APROBADO POR UNANIMIDAD-----

QUINTO.- SIGUIENDO CON EL QUINTO PUNTO DEL ORDEN DEL DÍA EL REGIDOR SECRETARIO LIC. AMIR ADÁN RODRÍGUEZ NOVELO, PONE A CONSIDERACIÓN DEL CABILDO, LA AUTORIZACIÓN Y APROBACIÓN EN SU CASO DE LA SOLICITUD QUE

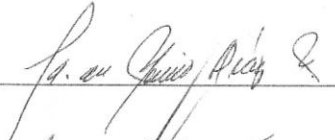
REALIZA LA C. PROFESORA GENY LEONOR CHAB LÓPEZ, MEXICANA POR NACIMIENTO, MAESTRA DE EDUCACIÓN ESPECIAL, MAYOR DE EDAD, Y EN SU CARÁCTER DE SÍNDICO MUNICIPAL DE ESTE H. AYUNTAMIENTO DE TIZIMÍN, YUCATÁN, COMPARECE Y EXPONE: SOLICITO A ESTE HONORABLE AYUNTAMIENTO A SU DIGNO CARGO, SE ADJUDIQUE A TITULO DE DONACIÓN GRATUITA A FAVOR DEL MUNICIPIO DE TIZIMIN, YUCATÁN, UN TERRENO DEL FUNDO LEGAL, UBICADO EN LA LOCALIDAD Y MUNICIPIO DE TIZIMIN, YUCATAN, EL CUAL SERVIRÁ PARA REALIZAR DIVERSAS OBRAS EN BENEFICIO DE LOS HABITANTES DE ESTA COMUNIDAD, Y DONDE ACTUALMENTE SE ENCUENTRA UNA CANCHA MUNICIPAL, CONFORME A LO DISPUESTO EN EL ARTICULO CUARENTA Y UNO, FRACCION PRIMERA, SEGUNDA, SEXTA Y DECIMA TERCERA, INCISO LETRA "B" DE LA LEY DE GOBIERNO DE LOS MUNICIPIOS DEL ESTADO DE YUCATÁN, Y DE LOS DECRETOS NUMEROS TRESCIENTOS TREINTA Y CUATRO DE FECHA CINCO DE ABRIL DE MIL NOVECIENTOS VEINTITRES Y DOSCIENTOS TREINTA Y NUEVE DE FECHA VEINTISIETE DE NOVIEMBRE DE MIL NOVECIENTOS SETENTA Y OCHO. SIENDO PRECISAMENTE EL PREDIO QUE A CONTINUACION DESCRIBO: "PREDIO URBANO MARCADO CON EL NUMERO CIENTO DIECINUEVE DE LA CALLE VEINTIUNO, UBICADO EN LA LOCALIDAD DE DZONOT CARRETERO, DEL MUNICIPIO DE TIZIMIN, YUCATAN, EN LA MANZANA CERO VEINTIOCHO DE LA SECCION CATASTRAL CERO UNO, CON UNA SUPERFICIE DE TRES MIL QUINIENTOS METROS CUADRADOS; CON LA EXTENSION DE SETENTA METROS DE FRENTE POR CINCUENTA METROS DE FONDO; Y LAS COLINDANCIAS SIGUIENTES: AL NORTE, COLINDA CON LA UNIDAD MEDICA RURAL NUMERO SEIS; AL SUR, CON LA CALLE VEINTIUNO QUE CONSTITUYE SU FRENTE, AL ESTE, COLINDA CON LA CALLE VEINTISEIS; Y AL OESTE COLINDA CON LA CALLE VEINTICUATRO". SIENDO ESTE PUNTO APROBADO POR UNANIMIDAD.

SEXTO.- CONTINUANDO CON EL SIGUIENTE PUNTO DEL ORDEN DEL DIA EL REGIDOR SECRETARIO LIC. AMIR ADÁN RODRÍGUEZ NOVELO, PONE A CONSIDERACIÓN DEL CABILDO, LA AUTORIZACIÓN Y APROBACIÓN EN SU CASO DE LA SOLICITUD QUE REALIZA LA C. PROFESORA GENY LEONOR CHAB LÓPEZ, MEXICANA POR NACIMIENTO, MAESTRA DE EDUCACIÓN ESPECIAL, MAYOR DE EDAD, Y EN SU CARÁCTER DE SÍNDICO MUNICIPAL DE ESTE H. AYUNTAMIENTO DE TIZIMÍN, YUCATÁN, COMPARECE Y EXPONE: SOLICITO A ESTE HONORABLE AYUNTAMIENTO A SU DIGNO CARGO, SE ADJUDIQUE A TITULO DE DONACIÓN GRATUITA A FAVOR DEL MUNICIPIO DE TIZIMIN, YUCATÁN, UN TERRENO DEL FUNDO LEGAL, UBICADO EN LA LOCALIDAD Y MUNICIPIO DE TIZIMIN, YUCATAN, EL CUAL SERVIRA PARA REALIZAR DIVERSAS OBRAS EN BENEFICIO DE LOS HABITANTES DE ESTA COMUNIDAD, Y DONDE ACTUALMENTE ES UNA EXPLANADA QUE ES PROPIEDAD DEL FUNDO LÉGAL DE ESTE H. AYUNTAMIENTO. CONFORME A LO DISPUESTO EN EL ARTICULO CUARENTA Y UNO, FRACCION PRIMERA, SEGUNDA, SEXTA Y DECIMA TERCERA, INCISO LETRA "B" DE LA LEY DE GOBIERNO DE LOS MUNICIPIOS DEL ESTADO DE YUCATÁN, Y DE LOS DECRETOS NUMEROS TRESCIENTOS TREINTA Y CUATRO DE FECHA CINCO DE ABRIL DE MIL NOVECIENTOS VEINTITRES Y DOSCIENTOS TREINTA Y NUEVE DE FECHA VEINTISIETE DE NOVIEMBRE DE MIL NOVECIENTOS SETENTA Y OCHO SIENDO PRECISAMENTE EL PREDIO QUE A CONTINUACION DESCRIBO: "PREDIO URBANO MARCADO CON EL NUMERO QUINIENTOS CUARENTA Y CINCO DE LA CALLE CUARENTA Y CUATRO, UBICADO EN LA LOCALIDAD Y MUNICIPIO DE TIZIMIN, YUCATAN, EN LA MANZANA CIENTO TRES DE LA SECCION CATASTRAL CERO DOS, CON UNA SUPERFICIE DE SIETE MIL CUATROCIENTOS CUATRO METROS VEINTIDOS DECIMETROS CUADRADOS; CON LAS SIGUIENTES MEDIDAS Y COLINDANCIAS: AL NORTE, MIDE SETENTA Y NUEVE METROS OCHENTA Y TRES CENTIMETROS Y COLINDA CON LA CALLE SETENTA Y TRES; AL SUR, MIDE OCHENTA Y OCHO METROS CUARENTA Y UN CENTIMETROS Y COLINDA CON LA CALLE SETENTA Y TRES LETRA "A"; AL ESTE, MIDE OCHENTA Y NUEVE METROS CUARENTA Y OCHO CENTIMETROS Y COLINDA CON LA CALLE CUARENTA Y CUATRO, QUE CONSTITUYE SU FRENTE, Y AL OESTE, MIDE OCHENTA Y OCHO METROS TREINTA Y OCHO CENTIMETROS Y COLINDA CON LA CALLE CUARENTA Y CUATRO LETRA "A". SIENDO ESTE PUNTO APROBADO POR UNANIMIDAD.

SÉPTIMO.- SIENDO TODOS LOS ASUNTOS POR TRATAR EN ESTA SESIÓN DE CABILDO POR LO QUE EN APEGO AL ORDEN DEL DÍA, LA ALCALDESA MUNICIPAL CP. MARÍA DEL ROSARIO DÍAZ GÓNGORA DA POR CLAUSURADO LA MISMA, SIENDO LAS VEINTE

HORAS CON TREINTA MINUTOS DEL DÍA JUEVES SEIS DE FEBRERO, FIRMANDO
TODOS LOS REGIDORES PRESENTES PARA SU DEBIDA CONSTANCIA.....

CP. MARÍA DEL ROSARIO DÍAZ GÓNGORA



PROFRA. GENY LEONOR CHAB LÓPEZ



LIC. AMIR ADÁN RODRÍGUEZ NOVELO




C. PAULA LI ARANDA




C. TOMÁS ALBERTO GONZALEZ CASTILLO




C. MARÍA DEL CARMEN DZUL XULUC




PROFE. JOSÉ REMIGIO MATEO DÍAZ CHABLE



C. ANGÉLICA BORGES PÁEZ



MVZ. EDDIE DE JESUS PÉREZ CASTILLO



PROF. LUIS ALBERTO VÁZQUEZ VÁRGUEZ



C. PORFIRIA MARICELA PERAZA AGUILAR

