



Certifico que es copia fiel
de su original

El Secretario Municipal
FOJAS 5-6 LIBRO ACTAS.

2-8-9.

Manuel Casanova Galán
C. Manuel Casanova Galán

PLAN DE DESARROLLO MUNICIPAL

OPICHEN, YUCATAN

SEPTIEMBRE 07.



2007-2010

PRESENTACION

El Plan Municipal de desarrollo de Opichen, Yucatán, que el día de hoy presentamos a consideración es el resultado de la opinión de los habitantes del Municipio y su Comisaría (Calchehtok) quienes participaron responsablemente en su formulación, aportando sus ideas, sus propuestas de Desarrollo y posibles soluciones a las diversas problemáticas que afronta el Municipio en los aspectos de Desarrollo Social, Económico y de Empleo. En el se reflejan las inquietudes, aspiraciones y sobre todo las ganas que tienen de progresar los habitantes del Municipio de Opichen.

A través de este documento damos a conocer los programas y proyectos estratégicos para el periodo Municipal 2007-2010, que nos permite encabezar en el marco legal de cumplimiento de la Ley Orgánica de los municipios del Estado de Yucatán.

Todos los que habitamos en esta localidad aspiramos ver a este municipio de Opichen, con un Desarrollo Social, Económico, Ambiental sustentable, prospero en todos los aspectos, dinámico, equilibrado con actividades productivas capaces de mejorar sus condiciones de vida.

Trabajaremos a mano con nuestros habitantes, para que tengan mayor acceso a oportunidades de desarrollo personal y comunitario, deseamos un Municipio donde la distribución de los recursos sea equitativa y sin distinción alguna.

Nos esforzaremos a trabajar en un marco legal de respeto con los Tres niveles de Gobierno que se traducirá en una mejor atención a todos los habitantes del Municipio.

TEC. ARSENIO MENA ALVARADO

PRESIDENTE MUNICIPAL



OPICHÉN

TOPONIMIA

El nombre significa "dentro de la cueva o el pozo", se desprende de las voces "op" que significa dentro o en el interior y "chheen", que significa pozo.

HISTORIA

RESEÑA HISTÓRICA

Opichén "pozo de las anonas", perteneció al cacicazgo Mani de Tutul Xiú en la época prehispánica. Durante la colonia, bajo el régimen de encomienda, estuvo a cargo de Iñigo de Sugasti en 1607; Pedro de Santo Domingo Campos y Diego Hidalgo Bravo, en 1639; Juan Esteban de Aguilar, Cristóbal Matías Hidalgo Bravo, Juan Esteban Tello de Aguilar, en 1652 y Ana de Vaneda Villegas en 1705. Fue pueblo del partido del Camino Real Bajo, en 1825.

CRONOLOGÍA DE HECHOS HISTÓRICOS

AÑO	ACONTECIMIENTO
1847	Fue escenario de algunos combates de la guerra de castas.
1900	Registró un período de prosperidad en la producción de Maíz y Ganado Bovino.
1911	El político Delio Moreno Cantón, encabezó la oposición al Gobierno de Nicolás Cámara Vales.



MEDIO FÍSICO

LOCALIZACIÓN

Este municipio forma parte de la región litoral oeste del Estado. Queda comprendido entre los paralelos 20° 26' y 20° 36' de Latitud Norte y los Meridianos 89° 22' y 89° 46' de Longitud Oeste; posee una altura promedio de 10 metros sobre el nivel del mar.

limita al norte con Kopomá-Maxcanú; al Sur con Halachó y el Estado de Campeche; al Este con Muna; al Oeste con Maxcanu-Halachó

EXTENSIÓN

El Municipio de Opichén ocupa una superficie de 268.25 km².

OROGRAFÍA

El Territorio Municipal es prácticamente plano y se le clasifica como llanura de barrera con piso rocoso. En uno de los extremos del Municipio cruza una serranía cuya altura no rebasa los 100 metros y que va de Suroeste a Noroeste.

HIDROGRAFÍA

En el Territorio Municipal no existen corrientes superficiales de agua. Sin embargo en el subsuelo se forman depósitos comúnmente conocidos como cenotes. En algunos casos los techos de estos se desploman y forman las aguadas.

CLIMA

En toda la región se presenta el clima cálido sub.-húmedo, con lluvias en verano. Tiene una temperatura media anual de 28° c. y su precipitación pluvial anual media alcanza los 63 milímetros. Predominan los vientos provenientes del sureste.

PRINCIPALES ECOSISTEMAS



2007-2010

FLORA

Mimboyan, Tamarindo, Ramón y Chaca.

FAUNA

Las especies de animales que habitan en el municipio son: Conejo, Venado, Mapache, Chahalaca, Paloma, Codorniz, Tórtola, Iguanas y Serpientes.

CARACTERÍSTICAS Y USO DEL SUELO

El origen geológico del territorio municipal corresponde a la era terciaria. Los suelos son permeables altos en materiales consolidados y subexplorados, los suelos dominantes son el Litosol (en el extremo Suroeste, Este y Noroeste) y Rendzina (en las partes restantes del municipio).

PERFIL SOCIODEMOGRÁFICO

GRUPOS ÉTNICOS

De acuerdo al XII censo general de población y vivienda 2000 efectuado por el Instituto Nacional de Estadística Geografía e Informática (INEGI) la población de 5 años y más, hablante de lengua indígena en el municipio asciende a 4,135 personas. Su lengua indígena es el Maya y Náhuatl.

De acuerdo a los resultados que presenta el II conteo de población y vivienda del 2005, en el municipio habitan un total de 4,278 personas que hablan alguna lengua indígena.

EVOLUCIÓN DEMOGRÁFICA

De acuerdo al XII censo general de población y vivienda 2000 efectuado por el INEGI, la población total del municipio es de 5,279 habitantes, de los cuales 2,724 son hombres y



2007-2010

2,555 son mujeres. la población total del municipio representa el 0.32 por ciento, con relación a la población total del estado.

De acuerdo a los resultados que presenta el II conteo de población y vivienda del 2005, el municipio cuenta con un total de 5,619 habitantes.

RELIGIÓN

Al año 2000, de acuerdo al citado censo efectuado por el INEGI, la población de 5 años y más, que es Católica asciende a 2,637 habitantes, mientras que los No católicos en el mismo rango de edades suman 2,006 habitantes.

INFRAESTRUCTURA SOCIAL Y DE COMUNICACIONES

EDUCACIÓN

Numero de Escuelas por Nivel Educativo, al año 2000, de acuerdo al anuario estadístico del Estado de Yucatán, editado por el INEGI.

Numero de escuelas	Nivel Educativo
2	Preescolar
3	Primaria
2	Secundaria
1	Colegio de Bachilleres

SALUD

Según el anuario estadístico del Estado de Yucatán, editado por el INEGI, al año 2000 se cuenta con 1 Unidad Médica del Instituto Mexicano del Seguro Social (IMSS).

DEPORTE



2007-2010

Las Actividades Deportivas se realizan en lugares llanos y acondicionados que se localizan en las inmediaciones de la población. Además cuenta con Parques, Campos Deportivos y Cines.

VIVIENDA

De acuerdo al XII Censo General de Población y Vivienda efectuado por el INEGI, el Municipio cuenta al año 2000 con 1,128 viviendas.

De acuerdo a los resultados que presenta el II Censo de Población y Vivienda del 2005, en el municipio cuentan con un total de 1,234 viviendas de las cuales 1,213 son particulares.


SERVICIOS PÚBLICOS

Las coberturas de los servicios públicos, de acuerdo al XII Censo General de Población y Vivienda 2000, efectuado por el INEGI; son las siguientes:

SERVICIO	COBERTURA (%)
ENERGÍA ELÉCTRICA	94.58
AGUA ENTUBADA	92.36
DRENAJE	8.98

MEDIOS DE COMUNICACIÓN

El municipio carece de los Servicios Telefónico, Telegráfico y Postal, sin embargo, se capta las transmisiones de Radio y Televisión que transmiten desde la ciudad de Mérida, circula uno de los Tres periódicos diarios que se publican en la capital del estado. Según el anuario estadístico del estado de Yucatán, editado por el INEGI, al año 2000 se cuenta con una agencia postal.



2007-2010

VÍAS DE COMUNICACIÓN

La transportación terrestre de personas y mercancías se efectúa a través de la carretera federal núm. 261-184 Mérida Maxcanú-Muna. Por esta vía opichén dista 81 kilómetros de la ciudad de Mérida. La red carretera, de acuerdo al anuario estadístico del Estado de Yucatán, editado por el INEGI, al año 2000 tiene una longitud de 123.8 kms.

ACTIVIDAD ECONÓMICA

Principales sectores, productos y servicios

AGRICULTURA

Los cultivos característicos del municipio son el Maíz, Frijol, jitomate, sandía, chile, y jícama, predominando el cultivo del maíz de temporal.

GANADERÍA

Las principales especies de ganado que se crían para fines de consumo son bovinas y porcinas.

AVICULTURA

Las granjas avícolas con que cuenta el municipio cubren la demanda de carne y huevo de los habitantes y surte otros municipios.

POBLACIÓN ECONÓMICAMENTE ACTIVA POR SECTOR

De acuerdo con cifras al año 2000 presentadas por el INEGI, la población económicamente activa del municipio asciende a 1,786 personas, de las cuales 1767 se encuentran ocupadas y se presenta de la siguiente manera:

sector	porcentaje
primario	51.27



2007-2010

(agricultura, ganadería, caza y pesca)	
secundario (minería, petróleo, industria manufacturera, construcción y electricidad)	29.49
terciario (comercio, turismo y servicios)	18.45
otros	0.79

ATRATIVOS CULTURALES Y TURÍSTICOS

MONUMENTOS HISTÓRICOS

El templo de san Bartolomé (siglo XVIII), la capilla de la mejorada (siglo XVIII) y la exhaeienda de Calcehtoc.

FIESTAS, DANZAS Y TRADICIONES

Fiestas populares del 8 al 12 de junio se celebra la fiesta en honor a san Bernabé; del 23 al 27 de febrero se lleva a cabo la fiesta tradicional del pueblo y en los últimos días del mes de agosto, la fiesta en honor de san Bartolo.

TRADICIONES Y COSTUMBRES

Para las festividades de todos los santos y fieles difuntos se acostumbra colocar un altar en el lugar principal de la casa; donde se ofrece a los difuntos la comida que mas les gustaba y el tradicional muchil pollo, acompañado de atole de maíz nuevo, y chocolate batido con agua.



En las fiestas regionales los habitantes bailan las jaranas, haciendo competencias entre los participantes.

ARTESANÍAS

La elaboración de artículos de cuero (talabartería) constituye la principal actividad artesanal del municipio.

GASTRONOMÍA

ALIMENTOS

Se preparan con masa de maíz carne de puerco, pollo y venado acompañados con salsas picantes a base de chiles habanero y máximo. Los principales son: frijol con puerco, chaya con huevo, puchero de gallina, queso relleno, salbutes, panuchos, pipián de venado, papadzules, longaniza, cochinita pibil, joroches, mucbil pollos, pimes y tamales.

DULCES

Yuca con miel, calabaza melada, camote con coco, cocoyol en almíbar, mazapán de pepita de calabaza, melcocha, arepas, tejocotes en almíbar y dulce de circote.

BEBIDAS

Xtabentun, balché, bebida de anís, pozole con coco, horchata, atole de maíz nuevo y refrescos de frutas de la región.

GOBIERNO

PRINCIPALES LOCALIDADES



El municipio de opichen únicamente cuenta con una comisaría que es calcehtok situada a 6 Km. aprox. de la cabecera municipal.

CARACTERIZACIÓN DEL AYUNTAMIENTO

PRESIDENTE	HACIENDA Y PATRIMONIO
SECRETARIO MUNICIPAL	COMISION DE GOBIERNO
REGIDOR	OBRAS PUBLICAS
REGIDOR	SEGURIDAD PUBLICA Y TRANSITO
REGIDOR	SERVICIO MUNICIPALES
REGIDOR	SALUD
REGIDOR	ECOLOGIA
REGIDOR	SINDICO

AUTORIDADES AUXILIARES

Las autoridades auxiliares municipales son: juntas y comisarías municipales, cuyos presidentes son electos democráticamente por un periodo de 3 años y agencias municipales, cuyos titulares son nombrados por el presidente municipal por un periodo de Tres años.

En el municipio hay Un comisario municipal cuyas funciones son formular el proyecto de presupuesto de egresos de la sección municipal. Rendir informes que soliciten sobre todos los ramos de la administración municipal. Representar al ayuntamiento en las secciones municipales. Formar cada año los padrones de los niños en edad escolar. Nombrar Secretario y Tesorero.



2007-2010

FUNCIONES DE LAS COMISARÍAS MUNICIPALES

- Velar por el orden y la seguridad pública de la comisaría.
- Hacer cumplir los reglamentos, circulares y disposiciones administrativas de observancia general que expida el ayuntamiento.
- Cuidar que los niños en edad escolar y jóvenes asistan a las escuelas primarias y secundarias respectivamente.
- Calificar las faltas e imponer sanciones a los infractores en los términos de las leyes y reglamentos.

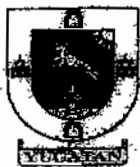
. REGIONALIZACIÓN POLÍTICA

El municipio pertenece al quinto distrito electoral federal y al distrito electoral local decimotercero.

REGLAMENTACIÓN MUNICIPAL


- De box y lucha libre
- De organización vecinal
- De construcciones
- Interior del ayuntamiento
- De la administración pública municipal
- Del servicio público y aseo urbano
- Bando municipal y buen gobierno.

Cronología de los presidentes municipales



2007-2010

PRESIDENTE MUNICIPAL	período de gobierno
c. Hilario Chan	1941-1942
Ovidio Martín c.	1943-1944
c. Paulino Canul	1945-1946
c. Mariano Che	1947-1949
c. Pedro Tut	1950-1952
Ovidio Martín Casanova	1953-1955
c. Juan Pablo Moo Ché	1956-1958
c. Emilio Mena Ek	1959-1961
c. Ernesto Cen	1962-1964
c. Anastasio Casanova Puc	1965-1967
c. Alfredo Ramos Martín	1968-1970
c. Cástulo Can Uicab	1971-1973
c. Luis Ché Koyoc	1974-1975
c. Carlos Mugarte Pool	1976-1978
c. Wilbert o. Canul	1979-1981
c. Enrique Euan xool	1982-1984
c. Carlos Ruiz Ramos	1985-1987
c. Angel paulino Canul Bacab	1988-1990
c. Carlos Enrique Euan Xool	1991-1993
c. Pedro Estrella Ordoñez	1994-1995
c. Victor Manuel Calan Kuk	1995-1998
c. Arsenio Mena Alvarado	1998-2001



2007-2010

c. Alfredo Avila May	2001-2004
c. José Alfredo Zumarraga Chin	2004-2007
Tec. Arsenio Mena Alvarado	2007-2010

EDUCACION Y CULTURA

DIAGNOSTICO

El factor Básico en el desarrollo de un pueblo depende de su nivel educativo a mayor Educación mayor desarrollo en todos los aspectos.

La educación es una función destinada a satisfacer necesidades sociales permanentes. Por medio de la educación se van transmitiendo a las nuevas generaciones su cultura, valores, ideales, costumbres, experiencias y estilo de vida.

La educación prepara al hombre para la vida de ahí que la educación a jugado un papel fundamental en el desarrollo histórico de la nación.

La promoción de la cultura es considerada como una acción que nos permite conservar nuestras raíces históricas, preservar costumbres y tradiciones que nos distinguen, y son los que nos identifican a cada poblador en lugar de origen. Las actividades artísticas y culturales les dan vida a los pueblos, y mantienen sus tradiciones, costumbres y leyendas. Hoy en día en el municipio de Opichén, la población estudiantil tiene acceso a todos los niveles educativos a los cuales ocurren. Sabemos por informes de la SEP que el nivel de primaria es prácticamente el nivel alcanzado por todos aunque hay índices de deserción de acuerdo al último censo de el 16% y de reprobación de el 2%. Así mismo se detecta en este mismo censo un 10% de analfabetas en población mayor de 15 años.

en lo que respecta a la población estudiantil de nivel secundario según reportes del último censo se observó que el índice de reprobación fue de casi un 21% y de deserción del 6% lo cual es preocupante para el municipio. Así mismo el municipio no cuenta con la infraestructura indispensable para la atención de los niños, jóvenes con alguna



2007-2010

discapacidad física, transitoria o permanente o de aprendizaje, la mayoría acude al municipio de Maxcanu (CAM # 24, centro de atención múltiple) y a la ciudad de Mérida, para su terapia y atención.

OBJETIVO ESTRATEGICO

- Garantizar en Opichen el desarrollo a la educación básica de calidad, en congruencia y apego al artículo tercero de la ley federal de educación.
- Coordinarse activamente con las autoridades educativas, profesores y sociedad de padres de familias para abatir los índices de deserción escolar y reprobación.
- Fortalecer la presencia en el seno del consejo de desarrollo social municipal de las autoridades educativas, sociedad de padres de familia para unir esfuerzos de manera particular para abatir rezagos en materia de la educación especial, analfabetismo y educación básica para adultos.

LINEAS DE ACCION

- Gestionar ante la SEP un amplio programa de mejoramiento e equipamiento de las escuelas de todos los niveles educativos donde se requiera así mismo dotarlos de la infraestructura indispensable.
- Ampliar y mejorar los programas de apoyo asistenciales con la finalidad lograr la permanencia de los alumnos en las escuelas tales apoyos podrían ser el pago de becas por aprovechamiento escolar (buenos promedios escolares), despensas, desayunos escolares, y útiles.



2007-2010

- Promover e incrementar entre el alumnado el uso de las bibliotecas públicas, así como dotar a las mismas con el acervo cultural actualizado.
- Promover que en el nivel de educación básica incluya en sus programas contenidos relativos a cerca de la historia, costumbres, tradiciones y personajes que han influido por el buen desarrollo del municipio de opichen.
- Lograr la participación de todos los alumnos de los diversos grados académicos del municipio en foros, pláticas sobre la importancia de la defensa del medio ambiente.
- Promover cursos de padres e hijos sobre la información y prevención del uso y consumo de drogas.
- Conservar el padrón de beneficiados del programa oportunidades, así como lograr su inclusión de los que no gozan de este beneficio.

SALUD

DIAGNOSTICO

La salud es derecho de toda persona humana. La protección de la salud obliga a todos los niveles del gobierno a mejorar los servicios, tanto de cobertura como de calidad.

La protección en materia de salud de cualquier ciudadano no es cuestión de solo su atención medica sino de una alta implicación de justicia social para con el y si bien las funciones de este de sector son de responsabilidad en gran parte del gobierno federal y estatal, a los ayuntamientos correspondientes nos obliga y compromete por velar por la salud de nuestros ciudadanos para que estos sean atendidos de manera satisfactoria y expedita, aun en la zonas mas apartadas y de dificil acceso.



en el caso particular de nuestro municipio se señala el problema de la desnutrición como un problema grave que afecta a niños y niñas, pues se ve claramente que la localidad, reporta un índice grande de niños con desnutrición crónica, situación que actúa de modo importante en los cuadros epidemiológicos, esto afecta el buen desarrollo de los niños y niñas en la primera infancia haciéndolos más vulnerables de adquirir otras enfermedades. El municipio de Opichen está cubierto por una Clínica Imss-Solidaridad de manera de urgencias primarias por que la mayoría que requiere atención médica mayor se traslada al Municipio de Maxcanu o a la ciudad de Mérida.

OBJETIVO ESTRATEGICO

- Gestionar y hacer propuesta del implemento de programas que erradiquen la desnutrición al Imss-Solidaridad y a las autoridades municipales.
- Promover obligatoriamente la importancia de asistir a las pláticas de salud del niño que otorgan las instancias del sector salud.
- Implementar talleres de nutrición para conocer los menús nutritivos alternativos con madres de familia.
- En coordinación con Dif Municipal implementar el sistema municipal de salud.
- Retomar acciones coordinadas con Dif Estatal para seguir apoyando los niños, mujeres embarazadas y ancianos con alimentación nutritiva en el Cimay.
- Gestionar ante las instancias del sector salud mayores recursos y materiales para ampliar y mejorar la infraestructura existente así como su debido equipamiento.



- En coordinación con instancias del sector salud implementar programas de saneamiento ambiental, fortaleciendo la conciencia ecológica.

LINEAS DE ACCION

- Apoyar a las instituciones del sector salud con recursos económicos u materiales para la realización de todas las campañas de salud.
- En coordinación con las autoridades educativas, promover talleres de Educación sexual en las instituciones educativas.
- Gestionar ante el sector salud mas apoyos en servicios médicos y medicinas para la buena atención del dispensario medico de la localidad de Calcehtok
- .Con recursos bipartitas municipio-estado promover la instalación de la farmacia municipal a precios accesibles que cubra la demanda de los habitantes que carecen de recursos económicos para la compra de medicinas o que carecen de servicio medico.
- Aportar una mayor cantidad de recursos a los centros de atención alimenticia que promueve el Dif Municipal
- Con recursos del Ramo 33 se procederá a la remodelación de la Clínica Imss-Solidaridad en el área de atención de infantes.

VIVIENDA.

DIAGNOSTICO



La vivienda es uno de los indicadores del desarrollo de un pueblo, representa el espacio en el que se desenvuelve, convive y proyecta al ser humano y, por ello, es la infraestructura más demandada al incidir directamente en el nivel de vida de la población.

La carencia de vivienda es uno de los problemas más serios del municipio de Opichen y en particular de los estratos más pobres de la población.

En el municipio de Opichen existen un total de 1,128 viviendas habitadas, todas ellas particulares y no hay colectivas, estas son ocupadas por 5,279 personas; del total de las viviendas habitadas 1,064 disponen del servicio de energía eléctrica y 1,039 cuentan con servicio de agua potable y 101 disponen de fosa séptica.

En lo que respecta a los problemas relacionados con la vivienda son: el hacinamiento, la proliferación de asentamientos irregulares que impiden o dificultan el otorgamiento de los servicios indispensables (Zonas Marginadas) y la escasez de fuentes de financiamiento para la adquisición o mejoramiento de la vivienda.

OBJETIVO ESTRATEGICO

- Disminuir el déficit de viviendas existentes, tanto en la cabecera municipal como en la localidad de Calcehtok.
- Ofrecer estímulos a las compañías constructoras que inviertan en el ramo de vivienda en el municipio.
- Apoyar en las tareas de regularización de la tenencia de la tierra a las dependencias responsables.
- Apoyar programas que incidan en la creación de reserva territorial a corto y largo plazo que se utilicen para el crecimiento demográfico del municipio.



2007-2010

LINEAS DE ACCION

- Gestionar ante las instancias correspondientes a la vivienda apoyos de créditos a bajas tasas de interés para otorgar a los pobladores que carecen de una vivienda digna.
- Otorgar vía recursos del Ramo 33 los apoyos de infraestructura en las colonias de nueva creación que también se podría otorgar a las compañías constructoras que inviertan en el municipio con la finalidad de abaratar los costos de vivienda.
- Implementar con recursos del municipio la construcción de pisos de cemento, fosa séptica y pic de casas que se otorgarían bajo el esquema de 50% beneficiario y 50% municipio o mezclas de recursos entre gobierno del estado y municipio; se pretende realizar 30 acciones.

DEPORTE

DIAGNOSTICO

El deporte es un complemento básico de la vida (cuerpo sano, mente sana) y que también nos integra a la sociedad, ya que alienta el espíritu de colaboración y estimula la búsqueda del triunfo, en un marco de reglas justas para la competencia.

El Municipio de Opichén requiere hoy en día de ampliar sus espacios deportivos para esa juventud pujante que así lo solicita tanto en la cabecera municipal como en la Comisaría de



Calcehtok, así mismo se requiere proceder a la remodelación de la ya existentes dado su antigüedad y uso continuo; así mismo se requiere proceder a la reforestación de los campos deportivos para que sean mas atractivos para la practica de la actividad fisica.

También consideramos indispensable que el H. Ayuntamiento apoye y aliente a todos los deportistas que destaquen en las diferentes ramas deportivas ya sea en forma individual o colectiva y que pongan en alto el Nombre del Municipio de Opichen.

OBJETIVO ESTRATEGICO

- Organizar y regular la practica deportiva en el Municipio
- Remodelar, mejorar e incrementar la infraestructura existente para la práctica deportiva.
- Coordinación estrecha con el instituto del deporte de gobierno del estado para el intercambio, asesoramiento, conferencias etc. en materia deportiva con la finalidad de elevar el nivel deportivo del municipio.
- En coordinación con al SEP difundir y promover la practica deportiva en todos los niveles educativos.

LINEAS DE ACCION

*Con recursos del Ramo 33 proceder a la remodelación del campos de fútbol de la cabecera municipal y de la localidad de calcehtok.



2007-2010

- Con la finalidad de practicar el deporte por las noches se gestionara ante la instancia correspondiente la iluminación de los campos deportivos de fútbol de la localidad de opichen y de la Comisaría de Calcehtok.
- Con recursos del municipio se procederá al barbeado de los campos de basket-bol de la cabecera municipal.
- Se otorgara apoyos económicos para la adquisición de aperos deportivos y trofeos para los deportistas del municipio, asi mismo se otorgaran estímulos económicos a los deportistas del municipio que destaquen en cualquier ámbito deportivo y que pongan en alto la bandera del Municipio de Opichen.
- Se procederá a la revisión de las unidades deportivas para verificar su situación actual e implementar las medidas correctivas que se requieran.
- Se implementara una campaña permanente de reforestación en los campos que lo requieran y se vigilara su entorno ecológico.

ECOLOGIA Y MEDIO AMBIENTE

DIAGNOSTICO

El Municipio de Opichen tiene a la fecha 2 problemas ecológicos que hasta la fecha no se han podido solucionar y que son: la agricultura sustentable que año a año se procede a la deforestación de superficies para su utilización en al siembras de Maíz de temporal y la explotación irracional de los cerros para la extracción de piedras de cantera que se da en la localidad de Calcehtok. Factores que desde luego afectan el entorno ecológico y el medio ambiente del Municipio.



2007-2010

La gran cantidad de piedra que se extrae es un riesgo en potencia, el aumento en los permisos para la extracción de esta por parte de los líderes ejidales y autoridades municipales representa un riesgo de este recurso no renovable.

En cuanto a la tala inmoderada de los terrenos para su destino a las siembras de Maíz de temporal para su consumo hace que cada año se pierdan gran cantidad de recursos maderables de importancia económica para el municipio además de afectar el medio ambiente por las quemadas que se realizan para su limpieza por lo que se hace indispensable proceder a regularizar el uso de estos terrenos y aplicar nuevas técnicas de producción en beneficio de los productores.

OBJETIVO ESTRATEGICO

- Se procura a solicitar asesoría para la creación de un reglamento municipal para la explotación adecuada de la piedra de cantera y el cuidado de los recursos naturales.
- En coordinación con la SEP y Autoridades Municipales se inculcaba a los estudiantes de todos los niveles educativos sobre la importancia de la conservación del entorno ecológico del municipio y ellos mismos sean portavoz ante sus padres par evitar la degradación de montes y cerros que a corto plazo afectara el medio ambiente de su localidad.
- Se procederá a reunirse con las autoridades ejidales para buscar la solución adecuada y racional de la tumba y quema de montes para su utilización en superficies de siembra de Maíz de sustento cuya producción en pesos no es redituable en comparación con las pérdidas de especies maderables y animales que se pierden por la práctica de la quemadas.

LINEAS DE ACCION



- Se procederá a realizar un inventario ecológico municipal con la finalidad de crear programas de ordenamiento ecológico del municipio real y eficiente.
- Con intervención de las autoridades municipales y ejidales se propondrá detener el saqueo indiscriminado de piedra de cantera para esto se revisaran las leyes de gobierno municipal para aplicar nuevas formas de autorización de la explotación.
- Realizar con la Sagarpa y Desarrollo Rural del gobierno del estado un plan de desistimiento de la modalidad de tumba, quema y siembra, por roza y pica y siembra otorgando estímulos económicos a los productores que se apeguen a esa normatividad.
- Establecer convenios con la secretaria de desarrollo rural del gobierno del estado para el establecimiento de cultivos de cobertura en las áreas desforestadas involucrando en estas tareas a instituciones académicas del rural y centros de investigación.
- Se impulsara las fuentes de empleo de ecología de la localidad de Calcehtok (grutas) y ruinas para lo cual se pedirá apoyo a la secretaria de turismo del estado para la implementación de un plan de visitas nacionales y extranjeros, para que sea una fuente de ingresos de los habitantes de la localidad de Calcehtok.
- Se creara una cooperativa de artesanos de explotación de piedra de cantera para que ellos mismos cuiden su patrimonio y se desplace a mediano plazo a los compradores que se quedan con todas las utilidades al pagar precios irrisorios por la explotación de los cerros.
- Expedir y hacer cumplir el Reglamento Municipal de ecología.



2007-2010

- Se adecuara el basurero municipal del municipio para evitar la contaminación de los mantos freáticos.

OBRAS PÚBLICAS MUNICIPALES

DIAGNOSTICO

El Municipio de Opichen como todo pueblo con crecimiento demográfico requiere de bastante infraestructura urbana para dar el servicio adecuado a la comunidad nos referiremos básicamente a las ampliaciones de Energía Eléctrica, Alumbrado Publico, Guarnieiones y Banquetas, Agua Potable, Pavimentación de Calles y Construcción de Pozos de desagüe pluvial infraestructuras que a la fecha no cubren en su totalidad a un gran margen de habitantes de la localidad de Opichen y de la Comisaría de Calcehtok.

La cobertura de infraestructura antes mencionada se requiere sobre todo en áreas de mucha pobreza y marginación y que aun no cuentan con los servicios indispensables para tener una vida digna, así que la cobertura del agua potable esta según estadísticas de INEGI en un 70%, Energía Eléctrica en un 60%, Alumbrado Publico en un 50%, Calles en un 40%, Guarnieiones y Banquetas debajo de un 20% y Pozos de desagüe pluvial en un 10% esta es la realidad que impera en el municipio y que esta autoridad electa pondrá todo su empeño y capacidad para elevar los porcentajes de servicios para beneficio de lo que acá viven con sus familias.

OBJETIVO ESTRATEGICO



PLAN DE DESARROLLO MUNICIPAL DE OPICHEN

2007-2010

- Impulsar el desarrollo urbano del municipio como estrategia que posibilita la construcción de un municipio ordenado y armónico con los servicios básicos de Infraestructura y equipamiento, en la perspectiva de fomentar el desarrollo de Opichen.
- Se asegurar la calidad y el abasto suficiente de agua potable en el municipio y Comisaría de Calcehtok.
- Ampliar la cobertura de servicios de agua potable en la Cabeera Municipal y la Comisaría.
- Promover la cultura de la buena utilización del agua en las Escuelas de todos los niveles educativos en la cual se haga la conciencia del ahorro del agua evitando dispendios así como indicando los factores económicos que se emplean para llevar este servicio a la comunidad.
- Tener una mayor cobertura y buen funcionamiento de la red de alumbrado público.
- Mejorar y en su caso rehabilitar las calles de terrecería y pavimento tanto de la cabecera municipal como de Comisaría.
- Coordinarse con la secretaria de obras públicas del gobierno del estado para incrementar la cobertura de pavimentación de calles así como buscar los convenios apropiados u mezclas de recursos para incrementar la construcción de ealles.
- Impulsar la Ampliación de la Red Eléctrica en los asentamientos humanos que no cuentan con este servicio.
- Implementar programas que tengan como destino el ahorro de Energía Eléctrica entre los usuarios.



- Realizar programas coordinados con las escuelas de todos los niveles educativos con el propósito de concientizarlos de la importancia de mantener en buen estado las Redes Eléctricas y el buen funcionamiento del Alumbrado Público.
- Impulsar la construcción de Guarniciones y Banquetas en las áreas que se requieren para el tránsito peatonal, así mismo se dará prioridad en escuelas, centro de salud y donde el tráfico vehicular sea un peligro para los transeúntes.
- Se impulsará la construcción de pozos de desagüe pluvial en las áreas donde se detecte el problema dando importancia en las escuelas, centros de salud y donde el paso peatonal sea intenso u peligroso para el tráfico vehicular.
- Se impulsará el buen uso de los parques y áreas verdes del municipio a través de programas de concientización que se realizarán en las escuelas de todos los niveles educativos.

LINEAS DE ACCION

- Con recursos del ramo 33 se ampliará la red eléctrica en las áreas que así lo soliciten y se requiera, acción que se analizará en la sesión del consejo de desarrollo municipal y con la anuencia del cabildo, se presente incrementar la cobertura en un 100% en la cabecera y Comisaría municipal en un lapso que comprenda el periodo municipal en vigor(2007-2010)
- Se gestionará ante la CFE la rehabilitación de las líneas ya existentes en cabecera y municipio con la finalidad de evitar interrupciones del servicio que ocasiona perjuicios a los consumidores tanto del hogar como comercios.



2007-2010

- Con recursos del Ramo 33 se propondrá la rehabilitación del alumbrado publico en lo referente al cambio de luminarias en mal estado asi mismo nos asesoraremos con la CFE para hacer cambios en los tipos de luminarias para lograr ahorros de consumo eléctrico que son perjudiciales para el erario municipal. a lo largo del periodo municipal nos propones reponer y mantener en buen estado la red de alumbrado público en un 100% tanto en cabecera municipal como en la Comisarfa de Calcehtok.
- Se procera a la ampliación del alumbrado publico en áreas de nueva creación poblacional para tener la cobertura total.
- Con recursos del Ramo 33 y en su caso del fondo de Fortalecimiento Municipal con anuencia del CDM se propone la construcción de 800 ML por año de gestión con alternancias de cjecución en cabccera y Comisaría municipal dando prioridad áreas de intenso trafico vehicular u pcatonal.
- En coordinación con la JAPAY se establecerá un programa permanente de monitoreo del agua para garantizar la calidad que llegara a los consumidores, teniendo especial cuidado en la cloraciones que sean realizadas en forma continua con la metodología establecida por la JAPAY.
- Actualmente en esta cabecera municipal y la Comisaría de Calcehtok se esta llevando a cabo la ampliación de la red de Agua Potable con recursos del Comisión de desarrollo indigenista que cubrirá las áreas donde no hay la cobertura de este servicio ,por lo anterior estamos al pendiente de la conclusión para detectar si aun quedas árcas pendientes para solicitar las ampliaciones correspondientes y tener la cobertura al 100% a lo largo del periodo 2007-2010 tanto en cabecera municipal como en la Comisaría de Calcehtok.



2007-2010

- Se realizara una campaña permanente de concientización ante la sociedad para el buen uso del agua potable, así como indicarles a las autoridades municipales cualquier anomalía que detecten en perjuicio de la red de agua potable, labor que se realizara en forma cotidiana tanto por los beneficiarios como por las autoridades municipales.
- Con anuencia de los integrantes de cabildo se mediará con los usuarios del agua potable para lograr abatir los índices de morosidad que afectan las arcas municipales al no haber la cultura del pago. se pretende que con la captación de recursos por consumo mínimo de agua, se logre dar un mejor servicio a los habitantes del Municipio, indispensable será la formación de un comité ciudadano que vigile la correcta aplicación de los recursos captados.
- Con recursos del Ramo 33 se propondrá en el seno del CDM incrementar la construcción de calles, tanto en cabecera como en Comisaría para que durante el periodo de gestión tengamos una cobertura del 80% por lo cual se planea la Construcción de 1 Km. de Calles por periodo de gestión con la alternancia en Comisaría y Cabecera.
- Con recursos propios del municipio se procederá al mantenimiento de las calles en lo referente al bacheo para mantenerlas en buen estado para uso.
- Con mezcla de recursos del Municipio –Estado se propondrá el mantenimiento de la vía Calcehtok- Ruinas-Grutas con la finalidad de impulsar esa área turística que traiga ingresos económicos al Municipio, complementándola con la Construcción de un parador turístico en la cual se exponga y vendan los artesanos sus productos que allí se elaboran.



- Con recursos propios del Municipio se procederá a la rehabilitación del parque infantil de la localidad de opichen en referente al mantenimiento de los juegos infantiles, colocación de areneros y cercado de las instalaciones para evitar la introducción de animales que deambulan por la población.
- Con recursos del municipio se propone la construcción de 6 pozos de absorción de aguas pluviales, mismos que tendrán sus trampas y rejillas y así evitar los encharcamientos que se producen en las épocas de lluvias acción que se llevara a cabo tanto en la cabecera municipal como en la Comisaría de manera alterna llevándose a cabo en áreas que así lo ameriten.
- En lo que respecta al Mercado Municipal se establecerá un programa permanente de mantenimiento en lo referente a pintura, drenaje, instalaciones eléctricas, techos, pisos y paredes.
- En reunión con locatarios y cabildo se procederá a actualizar las tarifas de derechos a fin de disponer de los recursos económicos para financiar la operación, mantenimiento y mejoras para el buen uso del mismo.
- En lo referente a los panteones municipales se propone otorgar el mantenimiento permanente del mismo en lo referente a limpieza, pintura, e iluminación.
- Ordenar la seguridad de la tenencia de la tierra en los panteones.

DESARROLLO RURAL

DIAGNOSTICO



2007-2010

La Agricultura de temporal, la Ganadería, el cultivo de Hortalizas bajo condiciones de Riego (micro) y la Apicultura son la fuentes principales a la que los productores de Opichén se dedica en la secuela antes mencionada, destacando la producción de Maíz bajo el esquema de tumba, roza y quema con rendimientos no mayores a 1.5 Toneladas por Hectárea las cuales la mayoría utiliza para su sustento familiar y en casos aislados cuando los rendimientos son mayores por las buenas condiciones climáticas comercializan su diferencia de producción, así mismo parte de los productores comercializa el Maíz como mazorca verde para consumo local dependiendo del precio que rige en el mercado que de no tenerlo espera el fin del ciclo de Maíz en grano, la mayoría de estos productores recibe apoyos de los programas federales autorizados, carecen de asistencia técnica actualizada en lo referente a semillas mejoradas, agroquímicos que inciden en la baja producción que se obtiene por hectárea.

No hay infraestructura de riego en las superficies cultivadas y compartidas (área Mecanizada) localizada en las planicies del valle de Opichén.

La Ganadería menor (bovinos, porcinos, aves de patio) se da a baja escala y su comercialización se realiza en el municipio no hay apoyos para este sector o son difíciles de obtener por la escala con la que trabaja. (Familiar)

En lo referente a la producción de Hortalizas bajo condiciones de Riego (pequeña irrigación) estos se dan en una superficie no mayor de 20 hectáreas que son los productores de Chile habanero, Papaya Maradol y Hortalizas varias los cuales trabajan, sin apoyos económicos y asistencia técnica en algunos casos el gobierno del estado los apoyado con insumos, todos comercializan por su cuenta la producción en la ciudad de Mérida y Oxkutzcab a precios que rigen en el Mercado.

La Apicultura es una actividad que esta a la baja debido a la tala inmoderada de los montes para la siembra del Maíz de temporal pero aun subsisten colmenas con producciones que se



2007-2010

Comercializan en el centro de acopio de Maxcanu y Apícola maya de los cuales también reciben apoyos económicos (insumos) para el desarrollo de su actividad, no se sabe ciertamente la población de colmenas existentes a la fecha.

La citricultura bajo condiciones de riego se da en superficies no mayores a las 100 hectáreas y su producción se comercializa en Oxkutzcab, haciendo mención que la mayoría de estas plantaciones ya cumplieron su ciclo productivo o son de bajo rendimiento por falta de atención u recursos para su mantenimiento.

En resumen podemos concluir que los productores del Municipio de Opichen carecen de apoyos o programas para los mismos o que estos demoran en llegar, se comercializan sus productos a bajo precio, también es necesario comentar en este diagnostico que la falta de infraestructura de riego en la actividad maicera hace mas precaria la situación económica, provocando el abandono de sus parcelas o migran hacia otras ciudades en busca de empleo remunerativo.

OBJETIVOS ESTRATEGICOS

- Tener un municipio en el que se apoyen y trabajen proyectos productivos rentables para generar riqueza en el Municipio.
- Incorporar a grupos de jóvenes, mujeres y personas en edad adulta pero aun productiva a nuevos programas que impacten su economía familiar y de los Habitantes de Opichen.
- Participar directamente en la búsqueda de soluciones a la problemática general de los productores agrícolas, mediante acciones de coordinación y gestión ante las instancias correspondientes.



2007-2010

- Con anuencia de los productores en general introducir o inducir al establecimiento de otros Cultivos rentables por los Tradicionales.
- Buscar canales de comercialización para el pago justo a los productores en base a Relación Beneficio-Costo.
- Lograr mayores rendimientos productivos en los cultivos establecidos u por establecer.

LÍNEAS DE ACCIÓN

- Gestionar ante la Secretaría de Desarrollo Rural u instancias del sector agropccuario para lograr la electrificación del valle Opichen que cuenta con áreas mecanizadas para la construcción de Sistemas de riego, haciendo mención que en este lugar ya se hicieron Pozos para las pruebas correspondientes pero no se ha concluido la Infraestructura, de lograrse será un salto importante para los productores del Municipio, y que además daría la oportunidad de Diversificar y fijar fechas de Siembra al no estar sujetos a la Temporada de lluvias.
- Con recursos del Municipio continuar apoyando a estos productores con Fertilizantes y Agroquímicos bajo los esquemas establecidos 50% Productor y 50% Municipio para ir reduciendo este apoyo cada año hasta lograr la solvencia de los Productores.
- Se buscara el acercamiento con los centros de Investigaciones agrícolas de Uxmal y Tecnológico Agropecuario de Conkal para que sus técnicos acudan al Municipio a



2007-2010

participar en la toma de decisiones tecnológicas para lograr los incrementos de producción aplicando los paquetes tecnológicos.

- Se solicitara la intervención de la Sector Comercio del Gobierno del Estado para que intervengan en los canales de comercialización que en su caso se requiera para lograr el desplazamiento de los productos del campo.
- Se gestionara ante la secretaria de desarrollo rural para que personal técnico acuda a las plantaciones de cítricos para hacer las valoraciones de las plantaciones y detectar su reconversión, refundación o nuevas siembras y solicitar los apoyos económicos.
- Realizar los censos de unidades Apícolas para ver sus necesidades y gestionar los apoyos correspondientes.
- Gestionar apoyos para la cría aves de traspatio para el consumo de las familias de Opichen y con esto ayudarse en su economía familiar.
- Con recursos del Municipio vía Ramo 33 u Mezclas de recursos se propone incrementar las superficie de siembra de hortalizas varias bajo el sistema de riego (pequeñas áreas) teniendo como meta apoyar durante el periodo de gestión la construcción de 6 unidades en la Localidad de Opichen y la Comisaría de Calcehtok.
- Se pondrá a aprobación de Cabildo la modificación de la partidas presupuestales del Ramo 33 para darle más Recursos al campo bajo los esquemas establecidos por la Secretaria de Planeacion del Gobierno del Estado.



2007-2010

- Garantizar que los apoyos al campo lleguen en tiempo y forma y no fuera de época cuando ya no son requeridos.
- Se invitara a las Cámaras Empresariales para que visiten Opichen y manifestarles que estamos en disposición de apoyarlos si deciden invertir en el sector agropecuario del Municipio ya sea directamente o en asociación con productores con la finalidad de generar empleos.
- Se gestionara ante la Secretaria de Turismo del Gobierno del Estado la construcción de un parador turístico en la cual se expongan y comercialicen los productos que se producen en el municipio que estará en la localidad de Calcehtok donde acuden tanto Turistas nacionales como de otros Países a visitar las ruinas Arqueológicas y las Grutas orgullo de nuestro Municipio.

En cumplimiento con lo establecido en el artículo 118 de la Ley de Gobiernos Municipales en la cual se destaca la responsabilidad de los Municipios para la elaboración y entrega del Plan Municipal de Desarrollo hacemos entrega del presente para la fines que marca la Ley, destacando la importancia que conlleva, ya que con el se logro tener una visión amplia de la situación que prevalece en estos momentos en el municipio de Opichen y su Comisaría Calcehtok, que desde luego utilizaremos como punto de partida para darle seguimiento a los problemas de la comunidad y como parámetro para realizar futuras comparaciones a corto, mediano y largo plazo de las líneas de acción vertidas en el presente.

Atentamente



Tec. Agrop. Arsenio Mena Alvarado
Presidente Municipal de Opichen

Septiembre de 2007

INTEGRANTES DEL CABILDO

Periodo 2007-2010

TEC. ARSENIO MENA

C. MIKE ROGER

C. MANUEL CASANOVA



2007-2010

ALVARADO

MARTIN EUAN

CALAN

PRESIDENTE
MUNICIPAL

SINDICO

SECRETARIO
MUNICIPAL

C. SERGIO IVAN CHIN
GONZALEZ

C. WALTER MAY
CHIN

C. RICARDO LEONEL
CHIN KU

REGIDOR

REGIDOR

REGIDOR

C. EFRAIN BLANCO
MATU

C. JOSE KUK TEC

C. MELCHOR
ORDOÑEZ RAMOS

REGIDOR

REGIDOR

TESORERO

CONTENIDO



2007-2010

1.- Mensaje de presentación del plan Municipal de Desarrollo del Municipio de Opichen, Yucatán 2007-2010

2.- Orígenes del Municipio de Opichen

2.1 toponimia

2.2 historia

2.3 Cronología de Hechos Históricos

3. Medio Físico

3.1 Localización

3.2 Extensión

3.3 Orografía

3.4 Hidrografía

3.5 Clima

3.6 Flora

3.7 Fauna

3.8 Características y uso del suelo

4. Perfil Sociodemográfico

4.1 Grupos étnicos

4.2 Evolución Demográfica

4.3 Religión

5. Infraestructura Social y de Comunicación

5.1 Educación

5.2 Salud

5.3 Deporte

5.4 Vivienda

5.5 Servicios públicos



5.6 Medios de Comunicación

6. Actividad Económica

6.1 Agricultura

6.2 Ganadería

6.3 Avicultura

7. Atractivos Culturales y Turísticos

7.1 Monumentos históricos

7.2 Fiestas, Tradiciones y Costumbres

7.3 Artesanías

7.4 Gastronomía

Implementación del Plan Municipal de desarrollo

8. Educación

8.1 Diagnostico

8.2 Objetivo estratégico

8.3 Líneas de acción

9. Salud

9.1 Diagnostico

9.2 Objetivos estratégicos

9.3 Líneas de acción

10. Vivienda

10.1 Diagnostico

10.2 Objetivos estratégicos

10.3 Líneas de acción



2007-2010

11.- Deporte

- 11.1 Diagnostico
- 11.2 Objetivos estratégicos
- 11.3 Líneas de acción

12. Ecología y Medio ambiente

- 12.1 Diagnostico
- 12.2 Objetivos estratégicos
- 12.3 Líneas de acción

13. Obras Públicas Municipales

- 13.1 Diagnostico
- 13.2 Objetivos estratégicos
- 13.3 Líneas de acción

14. Desarrollo Rural

- 14.1 Diagnostico
- 14.2 Objetivos estratégicos
- 14.3 Líneas de acción

15. Mensaje final

Septiembre 2007